

РЕД ВОЖЊЕ

6.1

ЗА ПРУГЕ И ДЕОНИЦЕ ПРУГА:

**БЕОГРАД ЦЕНТАР – ПАНЧЕВАЧКИ МОСТ РАСП. И СТАЈ. –
– ПАНЧЕВО ГЛАВНА СТ. – ВРШАЦ – STAMORA MORAVITA (CFR SA)
ВРШАЦ – БЕЛА ЦРКВА
БЕОГРАД ЦЕНТАР – ЗЕМУН**

**На делу пруге Панчевачки мост – Панчево Главна ст. и Београд Центар –
Земун зауставни пут је 1000 m**

На осталим пругама зауставни пут је 700 m

**Возно особље се обавештава о променама у саобраћају и о променама
укрштавања, осим на прузи Београд центар – Панчевачки мост – Панчево
Главна ст. – Панчево варош и Београд Центар – Земун**

Важи од 15.12.2024. до 13.12.2025.

Само за службену употребу

Београд, 2024.

За ово издање задужен је Сектор за приступ железничкој инфраструктури и Сектор за ИТ
„Инфраструктура железнице Србије“ а.д.

Уређивање Књижице реда вожње
Сектор за приступ железничкој инфраструктури

Припрема за штампу
Сектор за приступ железничкој инфраструктури
Сектор за ИТ












Тираж: 439 примерака

САДРЖАЈ

Страна








Измене, допуне и исправке реда вожње.....	4
Тумачење ознака и објашњења.....	5
Преглед табела књижице реда вожње.....	9
Преглед службених места, удаљености и највећих допуштених брзина	11
Преглед ограничених брзина.....	12
Преглед службених места са ограниченим брзинама преко скретница при вожњи неправилним односно суседним колосеком.....	13
Преглед службених места и возова које скретничар не дочекује код улазне скретнице.....	13
Преглед службених места са ограниченим радним временом.....	14
Преглед затвора колосека за редовно одржавање.....	16
Преглед деоница за одржавање пруга.....	16
Преглед деоница за одржавање СС постројења.....	17
Преглед деоница за одржавање ТТ постројења.....	17
Преглед деоница за одржавање КМ постројења.....	17
Списак пруга.....	18
Ред вожње возова 6.1.....	19
Регистар возова по странама.....	107
Регистар возова по странама за измене реда вожње.....	124

ТУМАЧЕЊЕ ОЗНАКА И ОБЈАШЊЕЊА

1.  = Редом вожње предвиђена вожња у скретање (колона 6¹⁾ испред одговарајућег времена доласка или поласка у зависности да ли је вожња у скретање при уласку или изласку).
2.  = Улазак воза на слепи (крњи) колосек ограниченом брзином од 30 km/h (колона 6¹⁾ испред времена доласка).
3.  = Улазак моторног воза ограниченом брзином од 10 km/h на колосек који је заузет оваквим возовима у станицама у којима главни колосеци нису подељени прописаним сигналимa на ограничене одсеке пута вожње (колона 6¹⁾ испред времена доласка).
4.  = Улазак теретног воза са 30 km/h на колосек на којем возу није обезбеђен пут претрчавања на излазној страни због маневрисања (колона 6¹⁾ испред времена доласка).
5.  = Службено место за односни воз није поседнуто. Главни сигнали изузетно не важе за односни воз када кроз њега пролази у време прописаног прекида службе. Воз пролази кроз службено место брзином од 50 km/h уколико није прописана нижа ограничена брзина (колона 6¹⁾ испред времена доласка). Ова ознака се не уписује код службених места на ТК прузи.
6.  = Службено место за односни воз није поседнуто само одређеног дана, а главни сигнали изузетно не важе за односни воз. Воз пролази кроз службено место брзином од 50 km/h уколико није прописана нижа ограничена брзина (колона 6¹⁾ испред времена доласка/поласка). Звездича (*) десно изнад црног кључа означава да службено место за односни воз није поседнуто у дане државних и верских празника који се обележавају нерадно.
7.  = Црни квадрат са стрелицом означава гурани воз (колона 6¹⁾ испред времена поласка).
8.  = Цртица означава редом вожње непредвиђену или технички неостварљиву вожњу преко распутнице или скретничког подручја (колона 2¹⁾ или 3¹⁾).
9.  = Стрелице према горе означавају вожњу по неправилном колосеку на двоколосечној прузи (колона 6¹⁾ испред времена поласка).
10.  = Вертикалном линијом повезане хоризонталне цртице означавају пругу или део пруге на којој се саобраћај узастопних возова одвија у станичном или одјавном размаку (колона 7²⁾ и на графикону).
11.  = Вертикална линија у виду повезаних косих крстића означава пругу или део пруге с међустаничном зависношћу (колона 7²⁾ и на графикону).

¹⁾Преглед реда вожње возова

²⁾Преглед службених места, удаљености и највећих допуштених брзина

- | | | |
|-----|---|--|
| 12. |  | = Вертикална линија у виду повезаних кружића, означава пругу или део пруге опремљен АПБ-ом (колона 7 ²⁾ и на графикону). |
| 13. |  | = Вертикална линија у виду повезаних тачака, означава пругу или део пруге опремљен телекомандом са АПБ-ом (колона 7 ²⁾ и на графикону). |
| 14. |  | = Вертикална линија у виду повезаних тачака са косим крстићем, означава пругу или део пруге опремљен телекомандом са међустаничном зависношћу (колона 7 ²⁾ и на графикону). |
| 15. |  | = Вертикална линија у виду повезаних квадрата означава пругу или део АПБ пруге са обостраним саобраћајем (колона 7 ²⁾ и на графикону). |
| 16. |  | = Вертикална линија у виду повезаних црних квадрата означава пругу или део ТК пруге са обостраним саобраћајем (колона 7 ²⁾ и на графикону). |
| 17. |  | = Тестераста линија означава електрифицирану пругу (на графикону). |
| 18. |  | = Две усправне паралелне линије означавају двоколосечну пругу (на графикону). |
| 19. | X | = Бављење воза за превоз путника само из саобраћајних разлога (колона 6 ¹⁾ испред времена доласка и на графикону). |
| 20. | Y | = Бављење воза за потребе путника и из саобраћајних разлога (колона 6 ¹⁾ испред времена доласка и на графикону). |
| 21. | ○ | = Воз саобраћа у дане уписане у кругу. |
| 22. | □ | = Воз не саобраћа у дане уписане у квадрату. |
| 23. | | = Дани у недељи означавају се бројевима:
1 – Понедељак
2 – Уторак
3 – Среда
4 – Четвртак
5 – Петак
6 – Субота
7 – Недеља |
| 24. | АС Р-1 | = Означава први режим вожње (односно 2, 3 или Е-режим) на пругама опремљеним ауто-стоп уређајима, као и у случајевима када се мења режим рада (колона 9 ³⁾). |
| 25. | РДВ А-63 | = Означава режим рада (А) и број канала (63) локомотивске радио-диспечерске везе, као и у случају када се мења број канала (колона 4 ¹⁾ испод имена службеног места) |

³⁾ Регистар возова по странама

26. 1), 2),... = Ознаке за напомене које служе да се означе ближа обавештења о називу воза, релацији, периоду саобраћаја и сл.
27. Узроци ограничених брзина означавају се приказаним скраћеницама:
- | | | |
|----|---|---------------------------------------|
| ск | = | скретница (ако је на отвореној прузи) |
| м | = | мост |
| пп | = | путни прелаз |
| т | = | тунел |
| ст | = | слаб терен |
| к | = | кривина |
| мр | = | место мерења радиоактивности |
- У колони 4¹⁾ уписује се километарски положај почетка, узрок и величина ограничене брзине у километрима на час на следећи начин:
км 125+375 ст:30
28. пб = Прелом брзине на отвореној прузи (колона 4¹⁾ између назива службених места). Уписује се на следећи начин:
км 445+123 пб
29. Ознаке за пратњу возова и поседање вучних возила (колона 11³⁾):
- | | | |
|--------|---|---|
| МВ | = | вучно возило поседнуто само машиновођом |
| ВВ | = | воз саобраћа само с возовођом |
| без | = | воз саобраћа без возопратног особља |
| Взм | = | воз саобраћа само са возним маневристом |
| МВ-без | = | воз саобраћа без возопратног особља, само с машиновођом на вучном возилу. |
| Кдк | = | воз саобраћа само са кондуктером/кондуктерима |
30. Ознаке за ближе дефинисање врсте службеног места (иза имена службеног места, осим станица, у графикону и свим обрасцима у којима се наводи списак службених места):
- | | | |
|------|---|--------------------------------------|
| СО | = | саобраћајно отпремништво |
| СТО | = | саобраћајно-транспортно отпремништво |
| Укр | = | укрсница |
| ТО | = | транспортно отпремништво |
| Тов | = | товариште |
| Стај | = | стајалиште |
| МП | = | место прелаза |
| Одј | = | одјавница |
| ГС | = | гранична станица на ТК прузи |
| Расп | = | распутница |

31. Примери облика слова којима се означавања службена места с обзиром на улогу на прузи:
- 1) **НИШ** Назив прве и последње станице дате у табеларном прегледу реда вожње штампа се великим болдованим словима
 - 2) **РУМА** Назив службеног места штампан великим словима означава службено место већег значаја на прузи (ранжирна, распоредна, одвојна и сл. станица), односно службено место од значаја за организацију саобраћаја воза.
 - 3) **Врбница** Назив службеног места штампан болдованим словима означава службено место мањег значаја у којима саобраћај регулише отправник возова.
 - 4) **Себеш** Назив службеног места штампан обичним словима означава остала службена места (стајалишта, одјавнице, отпремништва и сл.) и станице и укрснице у којима не дежура отправник возова.
32. Примери облика бројева и слова који се користе у табеларном прегледу реда вожње:
- 1) **7813** великим болдованим бројевима означава се број воза у заглављу табеларног Прегледа реда вожње возова.
 - 2) *125.1*
км 31+120 см:50 курзивом се означава километража пруге (колона 1¹⁾) и подаци о ограничењу брзине на отвореној прузи (колона 4¹⁾).
 - 3) **40** болдованим бројевима средње величине означавају се брзине преко скретница (колоне 2¹⁾ и 3¹⁾) и максималне брзине воза (колона 5¹⁾).
 - 4) **2.24**
2.25 болдованим бројевима мање величине означавају се доласци и поласци возова (колона 6¹⁾).
 - 5) 13.00
81313 обичним бројевима мање величине означавају се време проласка воза (колона 6¹⁾) и бројеви возова у колони 7¹⁾.
 - 6) РДВ А-63 ознаке за РДВ штампају се великим словима и обичним бројевима

ПРЕГЛЕД ТАБЕЛА
КЊИЖИЦЕ РЕДА ВОЖЊЕ

ПРЕГЛЕД СЛУЖБЕНИХ МЕСТА, УДАЉЕНОСТИ И НАЈВЕЋИХ ДОПУШТЕНИХ БРЗИНА							
Највећа допуштена брзина		Службена места	Удаљеност у km		Километража пруге	Саобраћај се врши у размаку	
Леви кол.	Десни кол.		Делимично	Збирно			
1	2	3	4	5	6	7	
1) ПРУГА: БЕОГРАД ЦЕНТАР ГС – ПАНЧЕВО ГЛАВНА СТАНИЦА – ВРШАЦ – STAMORA MORAVITA (CFR SA)							
50	50	БЕОГРАД ЦЕНТАР ГС	-	-	0,0		
	70	Карађорђево парк расп. и стај.	1,3	1,3	1,3		
Вуков споменик стај . . .		1,6	2,9	2,9			
Панчевачки мост расп. и стај.		1,8	4,7	4,7			
50	100	Крњача мост стај.	2,4	7,1	7,1		
60		Крњача укр.	1,0	8,1	8,1		
		Себеш стај.	1,9	10,0	10,0		
100		ОВЧА	2,5	12,5	12,5		
		ПАНЧЕВО ГЛАВНА СТАНИЦА	7,7	20,2	20,2/16,1		
50		Панчево варош	2,1	22,3	18,2		
100	Банатско Ново Село	15,8	38,1	34,0			
	Владимиrowaц	11,9	50,0	45,9			
	Алибунар	7,6	57,6	53,5			
	Банатски Карловац	5,5	63,1	59,0			
	Николинци стај.	4,0	67,1	63,0			
	Уљама	7,3	74,4	70,3			
	Влајковац стај.	5,0	79,4	75,3			
	ВРШАЦ	7,5	86,9	82,8			
50	Државна граница км 98+314	15,5	102,4	98,3/59,4			
60 (80)*	STAMORA MORAVITA (CFR SA)	3,4	105,8	56,0			
2) ПРУГА: ВРШАЦ – БЕЛА ЦРКВА							
30		ВРШАЦ	-	-	87,6		
		Потпорањ тов. и стај. . . .	9,7	9,7	97,3		
		Стража стај.	5,4	15,1	102,7		
		Јасеново	4,8	19,9	107,5		
		Црвена Црква стај.	7,2	27,1	114,7		
		Бела Црква	4,4	31,5	119,1		
3) ПРУГА: БЕОГРАД ЦЕНТАР ГС – ЗЕМУН							
100	100	БЕОГРАД ЦЕНТАР ГС.	-	-	0,0		
120	120	Нови Београд	3,4	3,4	3,4		
		Тошин бунар стај.	1,8	5,2	5,2		
		ЗЕМУН	3,3	8,5	8,5		

* ЛОКОМОТИВСКИ ВОЗОВИ

ПРЕГЛЕД ОГРАНИЧЕНИХ БРЗИНА А) Урачунатих у време вожње возова					
Редни број	Између службених места	Од km	До km	Брзина km/h	Разлог
1	2	3	4	5	6
1) ПРУГА: БЕОГРАД ЦЕНТАР – ВРШАЦ – STAMORA MORAVITA (CFR SA)					
1	Панчевачки мост расп и стај. – Крњача укр. (десни кол.)	5+292	6+359	50	мост
2	Панчевачки мост расп и стај. – Крњача укр. (леви кол.)	6+600	7+050	30	мост
3	Овча – Панчево Главна ст. (леви кол.)	13+218	15+582	60	слаб терен
4	Овча – Панчево Главна ст. (десни кол.)	15+853	19+635	50	слаб терен
5	Панчево варош – Банатско Ново Село	18+743	22+700	60	кривина
6	Панчево варош – Банатско Ново Село	29+170	30+300	80	кривина
7	Банатско Ново Село – Владимировац	44+790	45+460	80	кривина
8	Владимировац – Алибунар	48+650	48+750	30	путни прелаз
9	Владимировац – Банатски Карловац	52+470	53+831	60	кривина
10	Алибунар – Банатски Карловац	54+000	55+200	40	слаб терен
11	Банатски Карловац – Уљма	62+622	63+487	40	скретница
12	Уљма – Вршац	81+700	82+374	30	кривина
13	Вршац – државна граница (важи само за смер државна граница - Вршац)	83+440	83+500	20	место мерења радио-активности
14	Вршац – државна граница	97+110	97+280	20	мост

Б) Нису урачунате при изradi реда вожње					
Редни број	Између службених места	Од km	До km	Брзина km/h	Разлог
1	2	3	4	5	6

ПРЕГЛЕД СЛУЖБЕНИХ МЕСТА СА ОГРАНИЧЕНИМ БРЗИНАМА ПРЕКО СКРЕТНИЦА ПРИ ВОЖЊИ НЕПРАВИЛНИМ ОДНОСНО СУСЕДНИМ КОЛОСЕКОМ*		
Десни колосек (km/h)	Службено место	Леви колосек (km/h)
1	2	3
1) ПРУГА: БЕОГРАД ЦЕНТАР ГС – ПАНЧЕВАЧКИ МОСТ РАСП. И СТАЈ. – ОВЧА		
35	Београд центар ГС	35
50	Карађорђево парк расп. и стај.	50
50	Панчевачки мост расп. и стај.	50
50	Крњача укр.	50
40	Овча	40
2) ПРУГА: БЕОГРАД ЦЕНТАР ГС – ЗЕМУН		
35	Београд центар ГС	35
40	Нови Београд	40
40	Земун	40

* Подаци дати за сл. места код којих се вредности брзина преко скретница у правац и скретање разликују (колоне 2 и 3 таблице реда вожње)

ПРЕГЛЕД СЛУЖБЕНИХ МЕСТА И ВОЗОВА КОЈЕ СКРЕТНИЧАР НЕ ДОЧЕКУЈЕ КОД УЛАЗНЕ СКРЕТНИЦЕ		
Службено место	Број воза	Напомена
1	2	3
1) ПРУГА: ПАНЧЕВО ГЛ.СТ. – ВРШАЦ		
Банатско Ново Село	све возове	
Владимировац	све возове	
Уљма	све возове	

ПРЕГЛЕД СЛУЖБЕНИХ МЕСТА					
Редни број	Службено место (Надзорна станица)	Непоседнуто		Служба престаје после воза	Служба почиње пре воза
		Од часа	До часа		
1	2	3	4	5	6
1) ПРУГА: ПАНЧЕВО ГЛ.СТ. – ВРШАЦ –					
1.	Банатско Ново Село	17.00	7.00	40874,47999 48911,53627, 53629,53631 53633,72631	2602
2.	Владимировац	00.00	24.00	-	-
3.	Банатски Карловац	18.10	6.10	2609	2602
4.	Уљама	00.00	24.00	-	-
2) ПРУГА: БЕОГРАД ЦЕНТАР ГС –					
1	Нови Београд	00.00	24.00	-	-

СА ОГРАНИЧЕНИМ РАДНИМ ВРЕМЕНОМ

Не врши службу код воза	Суседна сл.места у којима се служба не прекида	Кључеве чува службено место	Станични радник дочекује/ не доче- кује возове	Напомена
7	8	9	10	11

– STAMORA MORAVITA (CFR SA)

КОД СВИХ ВОЗОВА	Панчево Варош -Алибунар	Панчево Варош	не дочекује	
КОД СВИХ ВОЗОВА	Панчево Варош -Алибунар	Алибунар	не дочекује	
КОД СВИХ ВОЗОВА	Алибунар- Вршац	Алибунар	не дочекује	
КОД СВИХ ВОЗОВА	Алибунар- Вршац	Вршац	не дочекује	

– ЗЕМУН

КОД СВИХ ВОЗОВА	Београд Центар Земун	Земун	-	
-----------------	---------------------------------	--------------	---	--

ПРЕГЛЕД ЗАТВОРА КОЛОСЕКА ЗА РЕДОВНО ОДРЖАВАЊЕ							
Између службених места	Колосек	Време		Између возова		Извођач радова	Напомена
		од	до				
1	2	3		4		5	6
1) ПРУГА : ПАНЧЕВО ГЛ. СТ. – ВРШАЦ							
Панчево Гл.ст. – Панчево варош		04.10	04.40	49989	6001	ЕТП ЗОП	
Панчево варош - Банатско Ново Село		11.00	12.00	2603	2605	ЕТП ЗОП	
Банатско Ново Село - Владимировац		11.20	12.10	2603	2605	ЕТП ЗОП	
Владимировац - Алибунар		11.20	12.20	2603	2605	ЕТП ЗОП	
Алибунар - Банатски Карловац		0.40	1.30	48902	48903	ЕТП ЗОП	
Банатски Карловац - Уљма		0.40	1.30	48902	48903	ЕТП ЗОП	
Уљма - Вршац		0.40	1.30	48902	48903	ЕТП ЗОП	

ПРЕГЛЕД ДЕОНИЦА ЗА ОДРЖАВАЊЕ ПРУГЕ			
Седиште деонице	Број телефона дежурног радника	Релација одржавања (км положај)	Напомена
1	2	3	4
ЗОП ПАНЧЕВО			
Панчево Варош	064/845-2396 ЖАТ 79-120	107: 13+392-19+000 14+878 - 16+741 леви кол. 13+392-19+092 14+878 - 16+741 десни кол. 16+741-53+819	
Вршац	064/845-24-00 ЖАТ 79-124	107: 53+819 - (57+531- 57+811) - 98+314 313: 88+133 - 121+500	
ЗОП БЕОГРАД			
Батајница-Београд Центар	ЖАТ 812/75-13 ЖАТ 812/75-33 064/894-7300 064/673-4440	101: 0+000 - 21+236 леви кол. 0+000 - 21+236 десни кол. 107: 0+297 - 13+392 леви кол. 0+270 - 13+392 десни кол.	

ПРЕГЛЕД ДЕОНИЦА ЗА ОДРЖАВАЊЕ СС ПОСТРОЈЕЊА			
Седиште деонице	Број телефона дежурног радника	Релација одржавања (км положај)	Напомена
1	2	3	4
СС БЕОГРАД			
СС Раковица	899/2224	101: 0+000 - 12+900	Деоница има рад у турнусу
СС Макиш	896/224	107: 0+000 - 18+000	Деоница има рад у турнусу
СС Панчево	79/188, 189	107: 14+450 - 98+314	Деоница нема рада у турнусу, има присутност

ПРЕГЛЕД ДЕОНИЦА ЗА ОДРЖАВАЊЕ ТТ ПОСТРОЈЕЊА			
Седиште деонице	Број телефона дежурног радника	Релација одржавања (км положај)	Напомена
1	2	3	4
ТТ Београд	899/21-44	101: 0+000 - 21+400 107: 0+000 - 18+092	Деоница нема рада у турнусу
ТТ Панчево	79/116	107: 19+600 - 98+094	Деоница нема рада у турнусу
РД Београд	899/51-44	101: 0+000 - 106+200 107: 0+000 - 83+340	Деоница нема рада у турнусу
Деоница за КИВ	899/54-44	101: 0+000 - 123+432 107: 0+000 - 18+497	Деоница нема рада у турнусу, има присутност

ПРЕГЛЕД ДЕОНИЦА ЗА ОДРЖАВАЊЕ КМ ПОСТРОЈЕЊА			
Седиште деонице	Број телефона дежурног радника	Релација одржавања (км положај)	Напомена
1	2	3	4
КМ Топчидер	899/51-34, 064/810-61-01	101: 0+000 - 18+872 107: 0+000 - 18+902	Деоница има рад у турнусу
ЦДУ Београд	899/52-34, 53-34,54-34, 011/361-83-42; 064/810-61-67; 066/840-42-92	Територија деоница КМ Топчидер	Деоница има рад у турнусу

СПИСАК ПРУГА*	
Идентификациони број	Назив пруге
1	2
101	Београд Центар – Стара Пазова – Шид – државна граница – (Tovarnik)
107	Београд Центар – Панчево Главна – Вршац – државна граница – (Stamora Moravita)
313	Вршац – Бела Црква

* Списак пруга према Уредби о категоризацији железничких пруга које припадају јавној железничкој инфраструктури („Службени гласник РС”, бр. 92 од 29. јуна 2020, 6 од 29. јануара 2021, 33 од 11. марта 2022. и 63 од 28. јула 2023. год.)

РЕД ВОЖЊЕ ВОЗОВА

6.1

2600	Саста- јање	км пруге	Брзина преко скретница		Службена места	V _{max}	2602	Саста- јање
6	7	1	П 2	С 3	4	5	6	7
С 04.40		82.8	30	30	ВРШАЦ	100	С 06.08	48909,48915, 49987,49989, 51604,53607, 53609,70675
					км 082+374 к: 30			
.48							.16	
.49		75.3			Влајковац стај		.17	
К .54							К .22	
.55		70.3	40	40	Уљма		.23	
					км 063+487 ск: 40			
05.01							.29	
.02		63.0			Николинци стај		.30	
К .06							.34	
.07		59.0	40	40	Банатски Карловац		.35	
					км 055+200 ст: 40 км 053+831 к: 60			
.13	48909,48915, 49987,49989, 51604,53607, 53609,70675						.41	
.14		53.5	60	40	Алибунар		.42	
					км 048+750 пп: 30			
К .24							К .52	
.25		45.9	40	40	Владимировац		.53	
					км 045+460 к: 80			
К .34							07.02	
.35		34.0	40	40	Банатско Ново Село		.03	
					км 030+300 к: 80 км 022+700 к: 60			
С .49						50	С .17	
.50		18.2	40	40	Панчево варош		.18	
.54		16.1			ПАНЧЕВО	100	.22	
.55		20.2	30	30	ГЛАВНА СТАНИЦА		.23	
					РДВ А,Б-63	60		
					км 015+582 ст: 60			
06.03		12.5	40		ОВЧА	60	.31	
		10.0			Себеш стај			
.07		8.1			Крњача укр	50	.35	
		7.1			Крњача мост стај			
					км 007+050 м: 30			

2600	Саста- јање	км пруге	Брзина преко скретница		Службена места	V _{max}	2602	Саста- јање
6	7	1	П 2	С 3	4	5	6	7
06.12					Панчевачки мост	50	07.40	
.13		4.7			расп и стај		.41	
.16							.44	
.17		2.9			Вуков споменик стај		.45	
.20					Карађорђевог парк		.48	
.21		1.3		-	расп и стај	100	.49	
.23							.51	
.24		0.0	50	35	БЕОГРАД ЦЕНТАР ГС		.52	
					РДВ А,Б-61			
.27							.55	
.28		3.4		40	Нови Београд	100	.56	
		5.2			Тошин бунар стај			
06.32		8.5		40	ЗЕМУН		08.00	

2601	Саста- јање	км пруге	Брзина преко скретница		Службена места	V _{max}	2603	Саста- јање
6	7	1	П 2	С 3	4	5	6	7
06.50		8.5		40	ЗЕМУН	100	09.55	
					РДВ А,Б-61			
		5.2			Тошин бунар стај			
.54							.59	
.55		3.4		40	Нови Београд		10.00	
.58						50	.03	
07.00		0.0	50	35	БЕОГРАД ЦЕНТАР ГС		.04	
					РДВ А,Б-63			
.03					Карађорђевог парк		.07	
.04		1.3		-	расп и стај		.08	
.07						70	.11	
.08		2.9			Вуков споменик стај		.12	
.11							.15	
.13		4.7	70		Панчевачки мост	100	.16	
					расп и стај			
					км 005+292 м: 50			
		7.1			Крњача мост стај			

2601	Саста- јање	км пруге	Брзина преко скретница		Службена места	V _{max}	2603	Саста- јање
6	7	1	П 2	С 3	4	5	6	7
07.17		8.1			Крњача укр	100	10.20	
		10.0			Себеш стај			
.21		12.5	80	40	ОВЧА		.24	
					км 015+853 ст: 50			
.30 .31		20.2 16.1	30	30	ПАНЧЕВО ГЛАВНА СТАНИЦА		.33 .34	
С .35 .36		18.2	40	40	Панчево варош	50	С .38 .39	
					км 018+743 к: 60 км 029+170 к: 80	100		
.49 .50	41980,47998, 51616,51618, 53606,53608, 53610,70674	34.0	40	40	Банатско Ново Село		.52 .53	
					км 044+790 к: 80			
К 08.00 .01		45.9	40	40	Владимировац		К 11.03 .04	
					км 048+650 пп: 30 км 052+470 к: 60			
С .11 С .12	48904,49986, 53612,53614, 53616,53618, 53620,71602,	53.5	60	40	Алибунар		С .14 С .15	
					км 054+000 ст: 40			
.18 .19		59.0	40	40	Банатски Карловац		.21 .22	72600,72602, 72604,72608, 72610,73600, 73602,73604
					км 062+622 ск: 40			
.23 .24		63.0			Николинци стај		.26 .27	
К .30 .31		70.3	40	40	Уљма		К .33 .34	
.36 .37		75.3			Влајковац стај		.39 .40	
					км 081+700 к: 30			
С 08.45		82.8	30	30	ВРШАЦ		С 11.48	

2604	Саста- јање	км пруге	Брзина преко скретница		Службена места	Vmax	2606	Саста- јање
6	7	1	П 2	С 3	4	5	6	7
С 09.10		82.8	30	30	ВРШАЦ	100	С 12.17	
					км 082+374 к: 30			
.18							.25	
.19		75.3			Влајковац стај		.26	
🔑 .24							🔑 .31	
.25		70.3	40	40	Уљма		.32	
					км 063+487 ск: 40			
.31							.38	
.32		63.0			Николинци стај		.39	
.36							.43	41987,51607, 51611,53611, 53613,53615, 53617,71603
.37		59.0	40	40	Банатски Карловац		.44	
					км 055+200 ст: 40 км 053+831 к: 60			
.43	41981,41983, 41991,41985, 48901,48905, 48995,48999						.50	2605
.44		53.5	60	40	Алибунар		.58	
					км 048+750 пп: 30			
🔑 .54							🔑 13.08	
.55		45.9	40	40	Владимировац		.09	
					км 045+460 к: 80			
10.04							.18	
.05		34.0	40	40	Банатско Ново Село		.19	
					км 030+300 к: 80 км 022+700 к: 60			
.19						50	С .33	51617,51619, 53621,53623, 53625,72601, 72603
С .20		18.2	40	40	Панчево варош		.34	
.24		16.1			ПАНЧЕВО	100	.38	
.26		20.2	30	30	ГЛАВНА СТАНИЦА		.39	
					РДВ А,Б-63	60		
					км 015+582 ст: 60			
.34		12.5	40		ОВЧА	60	.47	
		10.0			Себеш стај			
.38		8.1			Крњача укр	50	.51	
		7.1			Крњача мост стај			
					км 007+050 м: 30			

2604	Саста- јање	км пруге	Брзина преко скретница		Службена места	V _{max}	2606	Саста- јање
6	7	1	П 2	С 3	4	5	6	7
10.43 .44		4.7			Панчевачки мост расп и стај	50	13.56 .58	
.47 .48		2.9			Вуков споменик стај		14.01 .02	
.51 .52		1.3		-	Карађорђевог парк расп и стај		.05 .06	
.54 .55		0.0	50	35	БЕОГРАД ЦЕНТАР ГС		.08 .09	
					РДВ А,Б-61	100		
.58 .59		3.4		40	Нови Београд		.12 .13	
		5.2			Тошин бунар стај			
11.03		8.5		40	ЗЕМУН		14.17	

2605	Саста- јање	км пруге	Брзина преко скретница		Службена места	V _{max}	2607	Саста- јање
6	7	1	П 2	С 3	4	5	6	7
11.35		8.5		40	ЗЕМУН	100	14.50	
					РДВ А,Б-61			
		5.2			Тошин бунар стај			
.39 .40		3.4		40	Нови Београд		.54 .55	
.43 .44		0.0	50	35	БЕОГРАД ЦЕНТАР ГС	50	.58 15.00	
					РДВ А,Б-63			
.47 .48		1.3		-	Карађорђевог парк расп и стај		.02 .03	
.51 .52		2.9			Вуков споменик стај		.07 .09	
.55 .56		4.7	70		Панчевачки мост расп и стај	100	.12 .13	
					км 005+292 м: 50			
		7.1			Крњача мост стај			

2605	Саста- јање	км пруге	Брзина преко скретница		Службена места	V _{max}	2607	Саста- јање
			П	С				
6	7	1	2	3	4	5	6	7
12.00		8.1			Крњача укр	100	15.17	
		10.0			Себеш стај			
.04		12.5	80	40	ОВЧА		.21	
					км 015+853 <i>см: 50</i>			
.13 .14		20.2 16.1	30	30	ПАНЧЕВО ГЛАВНА СТАНИЦА		.30 .31	
.18 C .19		18.2	40	40	Панчево варош	50	.35 C .36	
					км 018+743 <i>к: 60</i> км 029+170 <i>к: 80</i>	100		
.32 .33		34.0	40	40	Банатско Ново Село		.49 .50	
					км 044+790 <i>к: 80</i>			
🔑 .43 .44		45.9	40	40	Владимиrowaц		🔑 16.00 .01	
					км 048+650 <i>пп: 30</i> км 052+470 <i>к: 60</i>			
C .54 C .55	2606,72600, 72602,72604, 72608,72610, 73600,73602, 73604	53.5	60	40	Алибунар		C .11 C .12	48908,41986, 48900,48998, 51612,51614, 53622,53624
					км 054+000 <i>см: 40</i>			
13.01 .02		59.0	40	40	Банатски Карловац		.18 .19	
					км 062+622 <i>ск: 40</i>			
.06 .07		63.0			Николинци стај		.23 .24	
🔑 .13 .14		70.3	40	40	Уљма		🔑 .30 .31	
.19 .20		75.3			Влајковац стај		.36 .37	
					км 081+700 <i>к: 30</i>			
C 13.28		82.8	30	30	ВРШАЦ		C 16.45	

2608	Саста- јање	км пруге	Брзина преко скретница		Службена места	Vmax	2610	Саста- јање
6	7	1	П 2	С 3	4	5	6	7
С 14.09	41987,51607, 51611,53611, 53613,53615, 53617,71603	82.8	30	30	ВРШАЦ	100	С 18.40	
					км 082+374 к: 30			
.17							.48	
.18		75.3			Влајковац стај		.49	
К .23							К .54	
.24		70.3	40	40	Уљма		.55	
					км 063+487 ск: 40			
.30							19.01	
.31		63.0			Николинци стај		.02	
.35							К .06	
.36		59.0	40	40	Банатски Карловац		.07	
					км 055+200 ст: 40 км 053+831 к: 60			
.42	51617,51619, 53621,53623, 53625,72601, 72603	53.5	60	40	Алибунар		.13	
.43							.14	
					км 048+750 пп: 30			
К .53							К .24	
.54		45.9	40	40	Владимировац		.25	
					км 045+460 к: 80			
15.03	72605,72609, 72611,72613, 73601,73603, 73605	34.0	40	40	Банатско Ново Село		К .34	
.04					км 030+300 к: 80 км 022+700 к: 60		.35	
.18							.49	
С .19		18.2	40	40	Панчево варош		С .50	
.23		16.1				50	.54	
.24		20.2	30	30	ПАНЧЕВО ГЛАВНА СТАНИЦА	100	.55	
					РДВ А,Б-63			
					км 015+582 ст: 60	60		
.32		12.5	40		ОВЧА		20.03	
		10.0			Себеш стај	50		
.36		8.1			Крњача укр		.07	
		7.1			Крњача мост стај	50		
					км 007+050 м: 30			

2608	Саста- јање	км пруге	Брзина преко скретница		Службена места	V _{max}	2610	Саста- јање
6	7	1	П 2	С 3	4	5	6	7
15.41 .42		4.7			Панчевачки мост расп и стај	50	20.12 .13	
.45 .46		2.9			Вуков споменик стај		.16 .17	
.49 .50		1.3		-	Карађорђевог парк расп и стај		.20 .21	
.52 .53		0.0	50	35	БЕОГРАД ЦЕНТАР ГС		.23 .24	
					РДВ А,Б-61			
.56 .57		3.4		40	Нови Београд	100	.27 .28	
		5.2			Тошин бунар стај			
16.01		8.5		40	ЗЕМУН		20.32	

2609	Саста- јање	км пруге	Брзина преко скретница		Службена места	V _{max}	2611	Саста- јање
6	7	1	П 2	С 3	4	5	6	7
16.25		8.5		40	ЗЕМУН	100	20.50	
					РДВ А,Б-61			
		5.2			Тошин бунар стај			
.29 .30		3.4		40	Нови Београд		.54 .55	
.33 .34		0.0	50	35	БЕОГРАД ЦЕНТАР ГС		.58 .59	
					РДВ А,Б-63	50		
.37 .38		1.3		-	Карађорђевог парк расп и стај		21.02 .03	
.41 .42		2.9			Вуков споменик стај	70	.06 .07	
.45 .46		4.7		70	Панчевачки мост расп и стај		.10 .11	
					км 005+292 м: 50	100		
		7.1			Крњача мост стај			

2609	Саста- јање	км пруге	Брзина преко скретница		Службена места	V _{max}	2611	Саста- јање
6	7	1	П 2	С 3	4	5	6	7
16.50		8.1			Крњача укр	100	21.15	
		10.0			Себеш стај			
.54		12.5	80	40	ОВЧА		.19	
					км 015+853 <i>ст: 50</i>			
17.03 .04		20.2 16.1	30	30	ПАНЧЕВО ГЛАВНА СТАНИЦА		.28 .29	
.08 C .09		18.2	40	40	Панчево варош	50	.33 C .34	
					км 018+743 <i>к: 60</i> км 029+170 <i>к: 80</i>	100		
🔑 .22 .23		34.0	40	40	Банатско Ново Село		🔑 .47 .48	
					км 044+790 <i>к: 80</i>			
🔑 .33 .34		45.9	40	40	Владимировац		🔑 .58 .59	
					км 048+650 <i>пп: 30</i> км 052+470 <i>к: 60</i>			
C .44 C .45	48908,41986, 48900,48998, 51612,51614, 53622,53624	53.5	60	40	Алибунар		C 22.09 C .10	53616
					км 054+000 <i>ст: 40</i>			
.51 .52		59.0	40	40	Банатски Карловац		🔑 .16 .17	
					км 062+622 <i>ск: 40</i>			
.56 .57		63.0			Николинци стај		.21 .22	
🔑 18.03 .04		70.3	40	40	Уљма		🔑 .28 .29	
.09 .10		75.3			Влајковац стај		.34 .35	
					км 081+700 <i>к: 30</i>			
C 18.18		82.8	30	30	ВРШАЦ		C 22.43	

34190	Саста- јање	км пруге	Брзина преко скретница		Службена места	V _{max}	41990	Саста- јање
6	7	1	П 2	С 3	4	5	6	7
С	01.38	56.0	30	30	STAMORA MORAVITA (CFR SA)	60	С	16.05
	.44	59.4 98.3		60	Државна граница км 98+314			.11
					км 097+280 м: 20 км 083+500 мр: 20	50		
С	02.07	45985,45995, 45997,48919, 48921,85111, 85141,85183, 85201	82.8	30	30	ВРШАЦ	С	16.34

34191	Саста- јање	км пруге	Брзина преко скретница		Службена места	V _{max}	41993	Саста- јање
6	7	1	П 2	С 3	4	5	6	7
С	01.00	82.8	30	30	ВРШАЦ	50	С	11.18
					км 097+110 м: 20			
	.22	98.3 59.4		60	Државна граница км 98+314	60		.40
С	01.28	56.0	30	30	STAMORA MORAVITA (CFR SA)		С	11.46

40874	Саста- јање	км пруге	Брзина преко скретница		Службена места	V _{max}	41981	Саста- јање
6	7	1	П 2	С 3	4	5	6	7
	(14.31) 15.38	16.1	30	30	ПАНЧЕВО ГЛАВНА СТАНИЦА	50		(04.39) 08.40
С	.44 .51	18.2	40	40	Панчево варош		С	.45
					км 018+743 к: 60	80		
	16.14	34.0	40	40	Банатско Ново Село			09.07
Ⓛ	.34	45.9	40	40	Владимиrowaц		Ⓛ	.27

40874	Саста- јање	км пруге	Брзина преко скретница		Службена места	V _{max}	41981	Саста- јање
6	7	1	П 2	С 3	4	5	6	7
					км 048+650 пп: 30 км 052+470 к: 60	80		
16.45	48908,41986, 48900,48998, 51612,51614, 53622,53624	53.5	60	40	Алибунар		C C	2604 09.39 09.48
					км 054+000 см: 40			
.52		59.0	40	40	Банатски Карловац			.56
					км 062+622 ск: 40			
🔑 17.06		70.3	40	40	Уљма		🔑 10.10	
					км 081+700 к: 30			
C C	40875,41982, 41988,41992, 48910,48914, 41984,48994, 49988	82.8	30	30	ВРШАЦ		C C	40875,41982, 41984,41986, 41988,41992, 48900,48908, 48910,48914, 48994,48998 72600,72602, 72604,72608, 72610,73600, 73602,73604
					км 097+110 м: 20	50		
.56		98.3 59.4		60	Државна граница км 98+314			17.17
C 21.02		56.0	30	30	STAMORA MORAVITA (CFR SA)	60	C	17.23

41984	Саста- јање	км пруге	Брзина преко скретница		Службена места	V _{max}	48910	Саста- јање
6	7	1	П 2	С 3	4	5	6	7
C 05.08		56.0	30	30	STAMORA MORAVITA (CFR SA)	60	C	09.00
.14		59.4 98.3		60	Државна граница км 98+314			.06
					км 097+280 м: 20 км 083+500 мр: 20	50		
C C	41981,41983 41985,41987, 41991,48901, 48905,48909 48915,48995, 48999,49987, 49989,40874, 47999,48911	82.8	30	30	ВРШАЦ		C C	41981,41983 41985,41987, 41991,48901, 48905,48909 48915,48995, 48999,49987, 49989,40874, 47999,48911
					км 082+374 к: 30	70		
🔑 .33		70.3	40	40	Уљма		🔑 .33	
					км 063+487 ск: 40			

41984	Саста- јање	км пруге	Брзина преко скретница		Службена места	V _{max}	48910	Саста- јање
6	7	1	П 2	С 3	4	5	6	7
19.50		59.0	40	40	Банатски Карловац км 055+200 ст: 40 км 053+831 к: 60	70	19.50	
20.02	72605,72609, 72611,72613, 73601,73603, 73605	53.5	60	40	Алибунар км 048+750 пп: 30		20.02	72605, 72609,72611, 72613,73601, 73603,73605
.20		45.9	40	40	Владимиrowaц		.20	
.32		34.0	40	40	Банатско Ново Село км 022+700 к: 60		.32	
.52		18.2	40	40	Панчево варош		20.52	
20.57 (22.38)		16.1	30	30	ПАНЧЕВО ГЛАВНА СТАНИЦА	50	20.57 (22.38)	

41980	Саста- јање	км пруге	Брзина преко скретница		Службена места	V _{max}	41982	Саста- јање
6	7	1	П 2	С 3	4	5	6	7
22.57		56.0	30	30	STAMORA MORAVITA (CFR SA)	60	09.00	
23.03		59.4 98.3		60	Државна граница км 98+314 км 097+280 м: 20 км 083+500 мр: 20		.06	
.26	47999					50	.29	41981,41983 41985,41987, 41991,48901, 48905,48909 48915,48995, 48999,49987, 49989,48901 40874,47999, 48911
01.35		82.8	30	30	ВРШАЦ км 082+374 к: 30		19.16	
.52		70.3	40	40	Уљма км 063+487 ск: 40	70	.33	
02.09		59.0	40	40	Банатски Карловац км 055+200 ст: 40 км 053+831 к: 60		.50	

41980	Саста- јање	км пруге	Брзина преко скретница		Службена места	V _{max}	41982	Саста- јање
6	7	1	П 2	С 3	4	5	6	7
C C	02.22 07.05	48903,48909, 48915,48987, 49989,51601, 51603,51604, 53601,53603, 53605,53607, 53609,53619, 70601,70671, 70675	53.5	60	40	Алибунар	C	20.02
					км 048+750 пп: 30			
Љ	.24	2601	45.9	40	40	Владиминовац	Љ	.20
C	.37 08.06		34.0	40	40	Банатско Ново Село	Љ	.32
					км 022+700 к: 60			
C	08.27 09.00	41981,41983, 41985,41991, 48901,48905, 48995,48999	18.2	40	40	Панчево варош	C	20.52
	09.06 (11.00)		16.1	30	30	ПАНЧЕВО ГЛАВНА СТАНИЦА		20.57 (22.38)

41983	Саста- јање	км пруге	Брзина преко скретница		Службена места	V _{max}	41985	Саста- јање
6	7	1	П 2	С 3	4	5	6	7
	(04.39) 08.40		16.1	30	30	ПАНЧЕВО ГЛАВНА СТАНИЦА		(04.39) 08.40
C	.45	41980,47998, 51616,51618, 53606,53608, 53610,70674	18.2	40	40	Панчево варош	C	.45
					км 018+743 к: 60			
	09.07	48904,49986, 53612,53614, 53616,53618, 53620,71602	34.0	40	40	Банатско Ново Село		09.07
Љ	.27		45.9	40	40	Владиминовац	Љ	.27
					км 048+650 пп: 30 км 052+470 к: 60			
C C	.39 .48	2604	53.5	60	40	Алибунар	C C	.39 .48
					км 054+000 ст: 40			
	.56		59.0	40	40	Банатски Карловац		.56
					км 062+622 ск: 40			
Љ	10.10		70.3	40	40	Уљма	Љ	10.10

41983	Саста- јање	км пруге	Брзина преко скретница		Службена места	V _{max}	41985	Саста- јање
6	7	1	П 2	С 3	4	5	6	7
					км 081+700 к: 30			
C 10.29 C 13.38	40875,41982, 41984,41986, 48900,48908, 48910,48914, 48998,72600, 72602,72604, 72608,72610, 73600,73602 73604	82.8	30	30	ВРШАЦ	80	C 10.29 C 13.38	40875,41982, 41984,41986, 48900,48908, 48910,48914, 48998,72600, 72602,72604, 72608,72610, 73600,73602 73604
					км 097+110 м: 20			
14.00		98.3 59.4		60	Државна граница км 98+314	50	14.00	
C 14.06		56.0	30	30	STAMORA MORAVITA (CFR SA)	60	C 14.06	

41986	Саста- јање	км пруге	Брзина преко скретница		Службена места	V _{max}	49988	Саста- јање
6	7	1	П 2	С 3	4	5	6	7
C 05.08		56.0	30	30	STAMORA MORAVITA (CFR SA)	60	C 09.00	
.14		59.4 98.3		60	Државна граница км 98+314		.06	
					км 097+280 м: 20 км 083+500 мр: 20			
C .37 C 14.38	41981,41983, 41985,41987, 41991,48901, 48905,48909, 48915,48995, 48999,49987 49989	82.8	30	30	ВРШАЦ	50	C .29 C 19.16	41981,41983 41985,41987, 41991,48901, 48905,48909 48915,48995, 48999,49987, 49989,40874, 47999,48911
					км 082+374 к: 30			
Љ .55		70.3	40	40	Уљма		Љ .33	
					км 063+487 ск: 40			
15.12		59.0	40	40	Банатски Карловац		Љ .50	
					км 055+200 ст: 40 км 053+831 к: 60			
C .25 C 18.00	2607,2609 40874,47999, 48911,51617, 51619,53621, 53623,53625, 53627,53629 53631,53633, 72601,72603, 72605,72609, 72611,72613, 72631,73601, 73603,73605	53.5	60	40	Алибунар	70	C 20.02	72605, 72609,72611, 72613,73601, 73603,73605
					км 048+750 пп: 30			
Љ .19		45.9	40	40	Владимировац		Љ .20	

41986	Саста- јање	км пруге	Брзина преко скретница		Службена места	V _{max}	49988	Саста- јање
6	7	1	П 2	С 3	4	5	6	7
18.31		34.0	40	40	Банатско Ново Село	70	20.32	
					км 022+700 к: 60			
.50		18.2	40	40	Панчево варош	50	.52	
18.55 (20.35)		16.1	30	30	ПАНЧЕВО ГЛАВНА СТАНИЦА		20.57	

41987	Саста- јање	км пруге	Брзина преко скретница		Службена места	V _{max}	41991	Саста- јање
6	7	1	П 2	С 3	4	5	6	7
(04.39) 11.25		16.1	30	30	ПАНЧЕВО ГЛАВНА СТАНИЦА	50	(04.39) 08.40	
.30		18.2	40	40	Панчево варош		.45	41980,47998 51616,51618, 53606,53608, 53610,70674
					км 018+743 к: 60	80		
.52		34.0	40	40	Банатско Ново Село		09.07	48904,49986, 53612,53614, 53616,53618, 53620,71602
12.12		45.9	40	40	Владимиrowaц		.27	
					км 048+650 пп: 30 км 052+470 к: 60			
.23	72600,72602, 72604,72608, 72610,73600, 73602,73604	53.5	60	40	Алибунар		.39 .48	2604
					км 054+000 см: 40			
.31 13.30	2606	59.0	40	40	Банатски Карловац		.56	
					км 062+622 ск: 40			
.45		70.3	40	40	Уљма		10.10	
					км 081+700 к: 30			
.14.04 16.55	2608,40875, 41982,41984, 41986,41988, 41992,48900, 48908,48910, 48914,48994 48998,49988	82.8	30	30	ВРШАЦ	50	.29 13.04	40875,41982, 41984,41986, 48900,48908, 48910,48914, 48998,72600, 72602,72604, 72608,72610, 73600,73602 73604,44242
					км 097+110 м: 20			
17.17		98.3 59.4	60		Државна граница км 98+314	50	.26	
17.23		56.0	30	30	STAMORA MORAVITA (CFR SA)	60	13.32	

41988	Саста- јање	км пруге	Брзина преко скретница		Службена места	V _{max}	41992	Саста- јање
6	7	1	П 2	С 3	4	5	6	7
C	14.54	56.0	30	30	STAMORA MORAVITA (CFR SA)	60	C	14.54
	15.00	59.4 98.3		60	Државна граница км 98+314			15.00
					км 097+280 м: 20 км 083+500 мр: 20			
C	.23	40874,41981, 41987,47999, 48911,45905 45913,85081, 85063				50	C	.23
C	23.00	82.8	30	30	ВРШАЦ		C	19.16
					км 082+374 к: 30			
⚡	.17	70.3	40	40	Уљма		⚡	.33
					км 063+487 ск: 40			
⚡	.34	59.0	40	40	Банатски Карловац		⚡	.50
					км 055+200 ст: 40 км 053+831 к: 60			
C	.46	53.5	60	40	Алибунар	80	C	20.02
					км 048+750 пп: 30			72605,72609, 72611,72613, 73601,73603, 73605
⚡	0.04	45.9	40	40	Владимировац		⚡	.20
⚡	.16	34.0	40	40	Банатско Ново Село		⚡	.32
					км 022+700 к: 60			
C	.35	18.2	40	40	Панчево варош		C	.52
	0.40 (01.11)	16.1	30	30	ПАНЧЕВО ГЛАВНА СТАНИЦА	50		20.57

41994	Саста- јање	км пруге	Брзина преко скретница		Службена места	V _{max}	41996	Саста- јање
6	7	1	П 2	С 3	4	5	6	7
C	10.07	56.0	30	30	STAMORA MORAVITA (CFR SA)	60	C	09.33
	.13	59.4 98.3		60	Државна граница км 98+314			.39
					км 097+280 м: 20 км 083+500 мр: 20			
C	10.36	44247,45911, 48909,48915, 4998749989, 85101				50	C	10.02
		82.8	30	30	ВРШАЦ			

41995	Саста- јање	км пруге	Брзина преко скретница		Службена места	V _{max}	41997	Саста- јање
6	7	1	П 2	С 3	4	5	6	7
C 17.34		82.8	30	30	ВРШАЦ	50	C 17.34	
					км 097+110 м: 20			
		98.3 59.4		60	Државна граница км 98+314			.56
C 18.02		56.0	30	30	STAMORA MORAVITA (CFR SA)	60	C 18.02	

41998	Саста- јање	км пруге	Брзина преко скретница		Службена места	V _{max}	42980	Саста- јање
6	7	1	П 2	С 3	4	5	6	7
C 09.33		56.0	30	30	STAMORA MORAVITA (CFR SA)	60	C 22.57	
		59.4 98.3		60	Државна граница км 98+314			23.03
					км 097+280 м: 20 км 083+500 мр: 20	50		
C 10.02		82.8	30	30	ВРШАЦ		C 23.26	

42981	Саста- јање	км пруге	Брзина преко скретница		Службена места	V _{max}	42983	Саста- јање
6	7	1	П 2	С 3	4	5	6	7
C 02.50		82.8	30	30	ВРШАЦ	50	C 04.34	48904,49982 49984,49986 85066,85088, 85158
					км 097+110 м: 20			
	03.12	98.3 59.4		60	Државна граница км 98+314			.56
C 03.18		56.0	30	30	STAMORA MORAVITA (CFR SA)	60	C 05.02	

42982	Саста- јање	км пруге	Брзина преко скретница		Службена места	V _{max}	42984	Саста- јање
6	7	1	П 2	С 3	4	5	6	7
C	21.40	56.0	30	30	STAMORA MORAVITA (CFR SA)	60	C	10.07
	.46	59.4 98.3		60	Државна граница км 98+314			.13
					км 097+280 м: 20 км 083+500 мр: 20	50		
C	22.09	82.8	30	30	ВРШАЦ		C	10.36

44247,45911,
48909,48915,
49987,49989,
85101

42985	Саста- јање	км пруге	Брзина преко скретница		Службена места	V _{max}	42987	Саста- јање
6	7	1	П 2	С 3	4	5	6	7
C	11.18	82.8	30	30	ВРШАЦ	50	C	03.22
					км 097+110 м: 20			
	.40	98.3 59.4		60	Државна граница км 98+314	60		.44
C	11.46	56.0	30	30	STAMORA MORAVITA (CFR SA)		C	03.50

42986	Саста- јање	км пруге	Брзина преко скретница		Службена места	V _{max}	42988	Саста- јање
6	7	1	П 2	С 3	4	5	6	7
C	22.24	56.0	30	30	STAMORA MORAVITA (CFR SA)	60	C	22.57
	.30	59.4 98.3		60	Државна граница км 98+314			23.03
					км 097+280 м: 20 км 083+500 мр: 20	50		
C	22.53	82.8	30	30	ВРШАЦ		C	23.26

42989	Саста- јање	км пруге	Брзина преко скретница		Службена места	V _{max}	44241	Саста- јање
6	7	1	П 2	С 3	4	5	6	7
C 02.50		82.8	30	30	ВРШАЦ	50	C 07.34	45900,45910, 48982,48988, 85082,85086 85170
					км 097+110 м: 20			
03.12		98.3 59.4		60	Државна граница км 98+314		.56	
C 03.18		56.0	30	30	STAMORA MORAVITA (CFR SA)	60	C 08.02	

44240	Саста- јање	км пруге	Брзина преко скретница		Службена места	V _{max}	44242	Саста- јање
6	7	1	П 2	С 3	4	5	6	7
C 05.08		56.0	30	30	STAMORA MORAVITA (CFR SA)	60	C 12.26	
.14		59.4 98.3		60	Државна граница км 98+314		.32	
					км 097+280 м: 20 км 083+500 мр: 20	50		
C 05.37		82.8	30	30	ВРШАЦ		C 12.55	45901,48987, 85067,85133, 85171,41991, 48905,48999, 85223

44243	Саста- јање	км пруге	Брзина преко скретница		Службена места	V _{max}	44245	Саста- јање
6	7	1	П 2	С 3	4	5	6	7
C 14.20		82.8	30	30	ВРШАЦ	50	C 21.06	
					км 097+110 м: 20			
.42		98.3 59.4		60	Државна граница км 98+314		.28	
C 14.48		56.0	30	30	STAMORA MORAVITA (CFR SA)	60	C 21.34	

44244	Саста- јање	км пруге	Брзина преко скретница		Службена места	V _{max}	44246	Саста- јање
6	7	1	П 2	С 3	4	5	6	7
C	16.05	56.0	30	30	STAMORA MORAVITA (CFR SA)	60	C	05.51
	.11	59.4 98.3		60	Државна граница км 98+314			.57
					км 097+280 м: 20 км 083+500 мр: 20	50		
C	16.34	82.8	30	30	ВРШАЦ		C	06.20

44247	Саста- јање	км пруге	Брзина преко скретница		Службена места	Vmax	44249	Саста- јање
6	7	1	П 2	С 3	4	5	6	7
C 10.46	41994,42984, 45912,45904, 48914,85064 85080,85190 85194	82.8	30	30	ВРШАЦ	50	C 13.38	
					км 097+110 м: 20			
11.08		98.3 59.4		60	Државна граница км 98+314			14.00
C 11.14		56.0	30	30	STAMORA MORAVITA (CFR SA)	60	C 14.06	

44248	Саста- јање	км пруге	Брзина преко скретница		Службена места	V _{max}	44256	Саста- јање
6	7	1	П 2	С 3	4	5	6	7
C	14.54	56.0	30	30	STAMORA MORAVITA (CFR SA)	60	C	14.54
	15.00	59.4 98.3		60	Државна граница км 98+314			15.00
					км 097+280 м: 20 км 083+500 мр: 20	50		
C	15.23	45905,45913, 85081,85063	82.8	30	30	ВРШАЦ	C	15.23

44257	Саста- јање	км пруге	Брзина преко скретница		Службена места	V _{max}	44259	Саста- јање
6	7	1	П 2	С 3	4	5	6	7
С 16.55		82.8	30	30	ВРШАЦ	50	С 13.38	
					км 097+110 м: 20			
17.17		98.3 59.4		60	Државна граница км 98+314		14.00	
С 17.23		56.0	30	30	STAMORA MORAVITA (CFR SA)	60	С 14.06	

44258	Саста- јање	км пруге	Брзина преко скретница		Службена места	V _{max}	45900	Саста- јање
6	7	1	П 2	С 3	4	5	6	7
С 11.53		56.0	30	30	STAMORA MORAVITA (CFR SA)	60	С 06.57	
.59		59.4 98.3		60	Државна граница км 98+314		07.03	
					км 097+280 м: 20 км 083+500 мр: 20	50		
С 12.22		82.8	30	30	ВРШАЦ		С 07.26	44241,45907, 85121

45901	Саста- јање	км пруге	Брзина преко скретница		Службена места	V _{max}	45903	Саста- јање
6	7	1	П 2	С 3	4	5	6	7
С 13.04	44242	82.8	30	30	ВРШАЦ	50	С 11.18	
					км 097+110 м: 20			
.26		98.3 59.4		60	Државна граница км 98+314		.40	
С 13.32		56.0	30	30	STAMORA MORAVITA (CFR SA)	60	С 11.46	

45902	Саста- јање	км пруге	Брзина преко скретница		Службена места	Vmax	45904	Саста- јање
6	7	1	П 2	С 3	4	5	6	7
C	06.24	56.0	30	30	STAMORA MORAVITA (CFR SA)	60	C	10.07
	.30	59.4 98.3		60	Државна граница км 98+314			.13
					км 097+280 м: 20 км 083+500 мр: 20	50		
C	06.53	82.8	30	30	ВРШАЦ		C	10.36
								44247,45911, 48909,48915, 49987,49989, 85101

45905	Саста- јање	км пруге	Брзина преко скретница		Службена места	Vmax	45907	Саста- јање
6	7	1	П 2	С 3	4	5	6	7
C 15.33	41988,41992, 44248,44256, 48994,48996, 85030,85042, 85046,85068	82.8	30	30	ВРШАЦ	50	C 07.34	45900,45910, 48982,48988, 85082,85086, 85170
					км 097+110 м: 20			
.55		98.3 59.4		60	Државна граница км 98+314			.56
C 16.01		56.0	30	30	STAMORA MORAVITA (CFR SA)	60	C 08.02	

45906	Саста- јање	км пруге	Брзина преко скретница		Службена места	Vmax	45908	Саста- јање
6	7	1	П 2	С 3	4	5	6	7
C	05.51	56.0	30	30	STAMORA MORAVITA (CFR SA)	60	C	08.08
	.57	59.4 98.3		60	Државна граница км 98+314			.14
					км 097+280 м: 20 км 083+500 мр: 20	50		
C	06.20	82.8	30	30	ВРШАЦ		C	08.37

45909	Саста- јање	км пруге	Брзина преко скретница		Службена места	V _{max}	45911	Саста- јање
6	7	1	П 2	С 3	4	5	6	7
C	18.06	82.8	30	30	ВРШАЦ	50	C	10.46
					км 097+110 м: 20			
	.28	98.3 59.4		60	Државна граница км 98+314			11.08
C	18.34	56.0	30	30	STAMORA MORAVITA (CFR SA)	60	C	11.14

45910	Саста- јање	км пруге	Брзина преко скретница		Службена места	V _{max}	45912	Саста- јање
6	7	1	П 2	С 3	4	5	6	7
C	06.57	56.0	30	30	STAMORA MORAVITA (CFR SA)	60	C	10.07
	07.03	59.4 98.3		60	Државна граница км 98+314			.13
					км 097+280 м: 20 км 083+500 мр: 20	50		
C	07.26	44241,45907 85121	82.8	30	30		C	10.36
					ВРШАЦ			44247,45911, 48909,48915, 49987,49989 85101

45913	Саста- јање	км пруге	Брзина преко скретница		Службена места	Vmax	45981	Саста- јање
6	7	1	П 2	С 3	4	5	6	7
C 15.33	41988,41992, 44248,44256, 48994,48996, 85030,85042, 85046,85068	82.8	30	30	ВРШАЦ	50	C 04.34	48904,42982 49984,49986 85066,85088, 85158
					км 097+110 м: 20			
.55		98.3 59.4		60	Државна граница км 98+314		.56	
C 16.01		56.0	30	30	STAMORA MORAVITA (CFR SA)	60	C 05.02	

45980	Саста- јање	км пруге	Брзина преко скретница		Службена места	V _{max}	45982	Саста- јање
6	7	1	П 2	С 3	4	5	6	7
С	21.40	56.0	30	30	STAMORA MORAVITA (CFR SA)	60	С	21.40
	.46	59.4 98.3		60	Државна граница км 98+314			.46
					км 097+280 м: 20 км 083+500 мр: 20	50		
С	22.09	82.8	30	30	ВРШАЦ		С	22.09

45983	Саста- јање	км пруге	Брзина преко скретница		Службена места	Vmax	45985	Саста- јање
6	7	1	П 2	С 3	4	5	6	7
C 04.34	48904,42982, 49984,49986, 85066,85088, 85158	82.8	30	30	ВРШАЦ	50	C 02.17	34190
					км 097+110 м: 20			
.56		98.3 59.4		60	Државна граница км 98+314			.39
C 05.02		56.0	30	30	STAMORA MORAVITA (CFR SA)	60	C 02.45	

45984	Саста- јање	км пруге	Брзина преко скретница		Службена места	V _{max}	45986	Саста- јање
6	7	1	П 2	С 3	4	5	6	7
С	23.30	56.0	30	30	STAMORA MORAVITA (CFR SA)	60	С	16.05
	.36	59.4 98.3		60	Државна граница км 98+314			.11
					км 097+280 м: 20 км 083+500 мр: 20	50		
С	23.59	82.8	30	30	ВРШАЦ		С	16.34

45987	Саста- јање	км пруге	Брзина преко скретница		Службена места	V _{max}	45989	Саста- јање
6	7	1	П 2	С 3	4	5	6	7
C	21.06	82.8	30	30	ВРШАЦ	50	C	21.06
					км 097+110 м: 20			
	.28	98.3 59.4		60	Државна граница км 98+314			.28
C	21.34	56.0	30	30	STAMORA MORAVITA (CFR SA)	60	C	21.34

45988	Саста- јање	км пруге	Брзина преко скретница		Службена места	V _{max}	45994	Саста- јање
6	7	1	П 2	С 3	4	5	6	7
C	16.05	56.0	30	30	STAMORA MORAVITA (CFR SA)	60	C	05.08
	.11	59.4 98.3		60	Државна граница км 98+314			.14
					км 097+280 м: 20 км 083+500 мр: 20	50		
C	16.34	82.8	30	30	ВРШАЦ		C	05.37

45995	Саста- јање	км пруге	Брзина преко скретница		Службена места	V _{max}	45997	Саста- јање
6	7	1	П 2	С 3	4	5	6	7
C	02.17	34190 82.8	30	30	ВРШАЦ	50	C	02.17
					км 097+110 м: 20			
	.39	98.3 59.4		60	Државна граница км 98+314			.39
C	02.45	56.0	30	30	STAMORA MORAVITA (CFR SA)	60	C	02.45

45996	Саста- јање	км пруге	Брзина преко скретница		Службена места	Vmax	45998	Саста- јање
6	7	1	П 2	С 3	4	5	6	7
C	05.08	56.0	30	30	STAMORA MORAVITA (CFR SA)	60	C	19.23
	.14	59.4 98.3		60	Државна граница км 98+314			.29
					км 097+280 м: 20 км 083+500 мр: 20	50		
C	05.37	82.8	30	30	ВРШАЦ		C	19.52 48981,48983, 48997,85043, 85047,85083, 85131

45999	Саста- јање	км пруге	Брзина преко скретница		Службена места	Vmax	47981	Саста- јање
6	7	1	П 2	С 3	4	5	6	7
C	13.38	82.8	30	30	ВРШАЦ	50	C	17.34
					км 097+110 м: 20			
	14.00	98.3 59.4		60	Државна граница км 98+314	60		.56
C	14.06	56.0	30	30	STAMORA MORAVITA (CFR SA)		C	18.02

47980	Саста- јање	км пруге	Брзина преко скретница		Службена места	Vmax	47982	Саста- јање
6	7	1	П 2	С 3	4	5	6	7
C	09.33	56.0	30	30	STAMORA MORAVITA (CFR SA)	60	C	21.40
	.39	59.4 98.3		60	Државна граница км 98+314			.46
					км 097+280 м: 20 км 083+500 мр: 20	50		
C	10.02	82.8	30	30	ВРШАЦ		C	22.09

47983	Саста- јање	км пруге	Брзина преко скретница		Службена места	V _{max}	47985	Саста- јање
6	7	1	П 2	С 3	4	5	6	7
C	04.34	48904,42982, 49984,49986, 85066,85088, 85158	82.8	30	30 ВРШАЦ	50	C	03.22
					км 097+110 м: 20			
	.56	98.3 59.4		60	Државна граница км 98+314			.44
C	05.02	56.0	30	30	STAMORA MORAVITA (CFR SA)	60	C	03.50

47984	Саста- јање	км пруге	Брзина преко скретница		Службена места	V _{max}	47986	Саста- јање
6	7	1	П 2	С 3	4	5	6	7
C	22.24	56.0	30	30	STAMORA MORAVITA (CFR SA)	60	C	22.24
	.30	59.4 98.3		60	Државна граница км 98+314			.30
					км 097+280 м: 20 км 083+500 мр: 20	50		
C	22.53	82.8	30	30	ВРШАЦ		C	22.53

47987	Саста- јање	км пруге	Брзина преко скретница		Службена места	V _{max}	47989	Саста- јање
6	7	1	П 2	С 3	4	5	6	7
C	03.22	82.8	30	30	ВРШАЦ	50	C	21.06
					км 097+110 м: 20			
	.44	98.3 59.4		60	Државна граница км 98+314			.28
C	03.50	56.0	30	30	STAMORA MORAVITA (CFR SA)	60	C	21.34

47988	Саста- јање	км пруге	Брзина преко скретница		Службена места	V _{max}	47990	Саста- јање
6	7	1	П 2	С 3	4	5	6	7
C	16.05	56.0	30	30	STAMORA MORAVITA (CFR SA)	60	C	22.24
	.11	59.4 98.3		60	Државна граница км 98+314			.30
					км 097+280 м: 20 км 083+500 мр: 20	50		
C	16.34	82.8	30	30	ВРШАЦ		C	22.53

47991	Саста- јање	км пруге	Брзина преко скретница		Службена места	V _{max}	47993	Саста- јање
6	7	1	П 2	С 3	4	5	6	7
C	03.22	82.8	30	30	ВРШАЦ	50	C	17.34
					км 097+110 м: 20			
	.44	98.3 59.4		60	Државна граница км 98+314	60		.56
C	03.50	56.0	30	30	STAMORA MORAVITA (CFR SA)		C	18.02

47992	Саста- јање	км пруге	Брзина преко скретница		Службена места	V _{max}	47994	Саста- јање
6	7	1	П 2	С 3	4	5	6	7
C	09.33	56.0	30	30	STAMORA MORAVITA (CFR SA)	60	C	09.33
	.39	59.4 98.3		60	Државна граница км 98+314			.39
					км 097+280 м: 20 км 083+500 мр: 20	50		
C	10.02	82.8	30	30	ВРШАЦ		C	10.02



47995	Саста- јање	км пруге	Брзина преко скретница		Службена места	V _{max}	47997	Саста- јање
6	7	1	П 2	С 3	4	5	6	7
C 17.34		82.8	30	30	ВРШАЦ	50	C 17.34	
					км 097+110 м: 20			
.56		98.3 59.4		60	Државна граница км 98+314		.56	
C 18.02		56.0	30	30	STAMORA MORAVITA (CFR SA)	60	C 18.02	




47996	Саста- јање	км пруге	Брзина преко скретница		Службена места	V _{max}	48912	Саста- јање
6	7	1	П 2	С 3	4	5	6	7
C 09.33		56.0	30	30	STAMORA MORAVITA (CFR SA)	60	C 05.08	
.39		59.4 98.3		60	Државна граница км 98+314		.14	
					км 097+280 м: 20 км 083+500 мр: 20	50		
C 10.02		82.8	30	30	ВРШАЦ		C 05.37	

47998	Саста- јање	км пруге	Брзина преко скретница		Службена места	V _{max}	48900	Саста- јање
6	7	1	П 2	С 3	4	5	6	7
C 22.57		56.0	30	30	STAMORA MORAVITA (CFR SA)	60	C 05.08	
23.03		59.4 98.3		60	Државна граница км 98+314		.14	
					км 097+280 м: 20 км 083+500 мр: 20	50		
C .26 C 01.35	47999	82.8	30	30	ВРШАЦ		C .37 C 14.38	41981,41983, 41985,41987, 41991,48901, 48905,48909, 48915,48995, 48999,49987 49989
					км 082+374 к: 30	80		
⚡ .52		70.3	40	40	Уљма		⚡ .55	

47998	Саста- јање	км пруге	Брзина преко скретница		Службена места	V _{max}	48900	Саста- јање
6	7	1	П 2	С 3	4	5	6	7
					км 063+487 ск: 40	80		
02.09		59.0	40	40	Банатски Карловац		15.12	
					км 055+200 ст: 40 км 053+831 к: 60			
C 02.22 C 07.05	48903,48909, 48915,48987, 49989,51601, 51603,51604, 53601,53603, 53605,53607, 53609,53619, 70601,70671, 70675	53.5	60	40	Алибунар		C .25 C 18.00	2607,2609 40874,47999, 48911,51617, 51619,53621, 53623,53625, 53627,53629 53631,53633, 72601,72603, 72605,72609, 72611,72613, 72631,73601, 73603,73605
					км 048+750 пп: 30			
0.24		45.9	40	40	Владимиrowaц		0.19	
C .37 08.06	2601	34.0	40	40	Банатско Ново Село		0.31	
					км 022+700 к: 60			
C .27 09.00	41981,41983, 41985,41991, 48901,48905, 48995,48999	18.2	40	40	Панчево варош	50	C .50	
09.06 (11.00)		16.1	30	30	ПАНЧЕВО ГЛАВНА СТАНИЦА		18.55	

47999	Саста- јање	км пруге	Брзина преко скретница		Службена места	V _{max}	48901	Саста- јање
6	7	1	П 2	С 3	4	5	6	7
(14.31) 15.38		16.1	30	30	ПАНЧЕВО ГЛАВНА СТАНИЦА	50	08.40	
C .44 .51		18.2	40	40	Панчево варош		C .45	41980,47998, 51616,51618, 53606,53608, 53610,70674
					км 018+743 к: 60	80		
16.14		34.0	40	40	Банатско Ново Село		09.07	48904,49986, 53612,53614, 53616,53618, 53620,71602
0.34		45.9	40	40	Владимиrowaц		0.27	
					км 048+650 пп: 30 км 052+470 к: 60			
.45	48908,41986, 48900,48998, 51612,51614, 53622,53624	53.5	60	40	Алибунар	C .39 C .48		2604

47999	Саста- јање	км пруге	Брзина преко скретница		Службена места	V _{max}	48901	Саста- јање
6	7	1	П 2	С 3	4	5	6	7
					км 054+000 <i>ст: 40</i>	80		
16.52		59.0	40	40	Банатски Карловац		09.56	
					км 062+622 <i>ск: 40</i>			
 17.06		70.3	40	40	Уљма		 10.10	
					км 081+700 <i>к: 30</i>			
C C	.25 02.50	82.8	30	30	ВРШАЦ	50	C C	.29 14.20
					км 097+110 <i>м: 20</i>			
03.12		98.3 59.4		60	Државна граница км 98+314			.42
C	03.18	56.0	30	30	STAMORA MORAVITA (CFR SA)	60	C	14.48

48902	Саста- јање	км пруге	Брзина преко скретница		Службена места	V _{max}	48904	Саста- јање
6	7	1	П 2	С 3	4	5	6	7
C	21.40	56.0	30	30	STAMORA MORAVITA (CFR SA)	60	C	03.56
	.46	59.4 98.3		60	Државна граница км 98+314			04.02
					км 097+280 <i>м: 20</i> км 083+500 <i>мр: 20</i>	50		
C C	22.09 23.51	82.8	30	30	ВРШАЦ		C C	.25 07.15
					км 082+374 <i>к: 30</i>	80		
 0.08		70.3	40	40	Уљма		 .32	
					км 063+487 <i>ск: 40</i>			
 .25		59.0	40	40	Банатски Карловац			.49
					км 055+200 <i>ст: 40</i> км 053+831 <i>к: 60</i>		C C	08.02 .16
.37		53.5	60	40	Алибунар			2601

48902	Саста- јање	км пруге	Брзина преко скретница		Службена места	Vmax	48904	Саста- јање
6	7	1	П 2	С 3	4	5	6	7
					км 048+750 пл: 30			
0.55		45.9	40	40	Владимиrowaц	80	08.35	
01.07		34.0	40	40	Банатско Ново Село		.48 09.25	41981,41983, 41985,41991, 48901,48905, 48995,48999
					км 022+700 к: 60			
.26	48903,51601, 51603,53601, 53603,53605 70601,70671	18.2	40	40	Панчево варош		.45	
01.31 (03.39)		16.1	30	30	ПАНЧЕВО ГЛАВНА СТАНИЦА	50	09.50	

48903	Саста- јање	км пруге	Брзина преко скретница		Службена места	Vmax	48905	Саста- јање
6	7	1	П 2	С 3	4	5	6	7
(23.06) 01.00		16.1	30	30	ПАНЧЕВО ГЛАВНА СТАНИЦА	50	08.40	
C .07 .34	48902,51602, 51606,51608, 53600,53602, 53604,70670	18.2	40	40	Панчево варош		.45	41980,47998 51616,51618, 53606,53608, 53610,70674
					км 018+743 к: 60	80		
.58		34.0	40	40	Банатско Ново Село		09.07	48904,49986, 53612,53614, 53616,53618, 53620,71602
02.18		45.9	40	40	Владимиrowaц		.27	
					км 048+650 пл: 30 км 052+470 к: 60			
.29	41980,47998, 51616,51618, 53606,53608, 53610,70674	53.5	60	40	Алибунар		.39 .48	2604
					км 054+000 ст: 40			
.36		59.0	40	40	Банатски Карловац		.56	
					км 062+622 ск: 40			
.50		70.3	40	40	Уљма		10.10	
					км 081+700 к: 30			
C 03.09 C 04.34	48904,42982 49984,49986 85066,85088, 85158	82.8	30	30	ВРШАЦ	C C	.29 13.04	40875,41982, 41984,41986, 48900,48908, 48910,48914, 48998,72600, 72602,72604, 72608,72610, 73600,73602 73604,44242

48903	Саста- јање	км пруге	Брзина преко скретница		Службена места	V _{max}	48905	Саста- јање
6	7	1	П 2	С 3	4	5	6	7
					км 097+110 м: 20			
04.56		98.3 59.4		60	Државна граница км 98+314	50	13.26	
C 05.02		56.0	30	30	STAMORA MORAVITA (CFR SA)	60	C 13.32	

40875	Саста- јање	км пруге	Брзина преко скретница		Службена места	V _{max}	48908	Саста- јање
6	7	1	П 2	С 3	4	5	6	7
C 11.53		56.0	30	30	STAMORA MORAVITA (CFR SA)	60	C 09.00	
.59		59.4 98.3		60	Државна граница км 98+314		.06	
					км 097+280 м: 20 км 083+500 мр: 20			
C 12.22 C 19.16	41981,41983, 41985,41987, 41991,48901, 48905,48995, 48999,48901, 40874,47999, 48911	82.8	30	30	ВРШАЦ	50	C .29 C 14.38	41981,41983, 41985,41987, 41991,48901, 48905,48909, 48915,48995, 48999,49987 49989
					км 082+374 к: 30			
🔑 .33		70.3	40	40	Уљма		🔑 .55	
					км 063+487 ск: 40			
🔑 .50		59.0	40	40	Банатски Карловац		15.12	
					км 055+200 ст: 40 км 053+831 к: 60			
20.02	72605,72609, 72611,72613, 73601,73603 73605	53.5	60	40	Алибунар	80	C .25 C 18.00	2607,2609 40874,47999, 48911,51617, 51619,53621, 53623,53625, 53627,53629 53631,53633, 72601,72603, 72605,72609, 72611,72613, 72631,73601, 73603,73605
					км 048+750 пп: 30			
🔑 .20		45.9	40	40	Владимировац		🔑 .19	
🔑 .32		34.0	40	40	Банатско Ново Село		🔑 .31	
					км 022+700 к: 60			
C .52		18.2	40	40	Панчево варош		C .50	
20.57 (22.38)		16.1	30	30	ПАНЧЕВО ГЛАВНА СТАНИЦА	50	18.55 (20.35)	

48909	Саста- јање	км пруге	Брзина преко скретница		Службена места	V _{max}	48911	Саста- јање
6	7	1	П 2	С 3	4	5	6	7
(03.34) 04.00		16.1	30	30	ПАНЧЕВО ГЛАВНА СТАНИЦА	50	(14.31) 15.38	
C .05		18.2	40	40	Панчево варош		C .44 .51	
					км 018+743 к: 60	80		
🔑 .27		34.0	40	40	Банатско Ново Село		16.14	
🔑 .47		45.9	40	40	Владимиrowaц		🔑 .34	
	2600				км 048+650 пл: 30 км 052+470 к: 60			
C .59 C 05.18		53.5	60	40	Алибунар		.45	48908,41986, 48900,48998, 51612,51614, 53622,53624
					км 054+000 см: 40			
🔑 .26		59.0	40	40	Банатски Карловац		.52	
					км 062+622 ск: 40			
🔑 .40		70.3	40	40	Уљма		🔑 17.06	
					км 081+700 к: 30			
C .59 C 10.46	2602,41982, 41984,41986, 48904,48900, 48908,48910, 48914,48998, 49986,41994, 42984,45904, 45912,48914, 85064,85080, 85190,85194	82.8	30	30	ВРШАЦ	50	C .25 C 20.34	40875,41992, 41982,41984, 48910,48914, 48994,49988, 41988
					км 097+110 м: 20			
11.08		98.3 59.4		60	Државна граница км 98+314	50	.56	
C 11.14		56.0	30	30	STAMORA MORAVITA (CFR SA)	60	C 21.02	

48913	Саста- јање	км пруге	Брзина преко скретница		Службена места	V _{max}	48919	Саста- јање
6	7	1	П 2	С 3	4	5	6	7
C 13.38		82.8	30	30	ВРШАЦ	50	C 02.17	34190
					км 097+110 м: 20			
14.00		98.3 59.4		60	Државна граница км 98+314		.39	
C 14.06		56.0	30	30	STAMORA MORAVITA (CFR SA)	60	C 02.45	

48914	Саста- јање	км пруге	Брзина преко скретница		Службена места	V _{max}	48994	Саста- јање
6	7	1	П 2	С 3	4	5	6	7
C 10.07		56.0	30	30	STAMORA MORAVITA (CFR SA)	60	C 14.54	
.13		59.4 98.3		60	Државна граница км 98+314		15.00	
					км 097+280 м: 20 км 083+500 мр: 20			
C .36 C 19.16	41981,41983 41985,41987, 41991,48901, 48905,48909 48915,48995, 48999,49987, 49989,47999, 40874,44247, 45911,48911 85101	82.8	30	30	ВРШАЦ	50	C .23 C 19.16	41981,41987, 45905,45913, 85081,85063, 40874,47999, 48911
					км 082+374 к: 30			
Љ .33		70.3	40	40	Уљма		Љ .33	
					км 063+487 ск: 40			
Љ .50		59.0	40	40	Банатски Карловац		Љ .50	
					км 055+200 ст: 40 км 053+831 к: 60			
C 20.02	72605, 72609,72611, 72613,73601, 73603,73605	53.5	60	40	Алибунар	80	C 20.02	72605, 72609,72611, 72613,73601, 73603,73605
					км 048+750 пп: 30			
Љ .20		45.9	40	40	Владимиrowaц		Љ .20	
Љ .32		34.0	40	40	Банатско Ново Село		Љ .32	
					км 022+700 к: 60			
C .52 20.57		18.2	40	40	Панчево варош		C .52	
		16.1	30	30	ПАНЧЕВО ГЛАВНА СТАНИЦА	50	20.57 (22.38)	

48915	Саста- јање	км пруге	Брзина преко скретница		Службена места	V _{max}	48995	Саста- јање
6	7	1	П 2	С 3	4	5	6	7
04.00		16.1	30	30	ПАНЧЕВО ГЛАВНА СТАНИЦА	50	(03.34) 08.40	
С .05		18.2	40	40	Панчево варош		С .45	41980,47998, 51616,51618, 53606,53608, 53610,70674
					км 018+743 к: 60	80		
Љ .27		34.0	40	40	Банатско Ново Село		09.07	48904,49986, 53612,53614, 53616,53618, 53620,71602
Љ .47		45.9	40	40	Владимиrowaц		Љ .27	
					км 048+650 пп: 30 км 052+470 к: 60			
С .59	2600						С .39	2604
С 05.18		53.5	60	40	Алибунар		С .48	
					км 054+000 см: 40			
Љ .26		59.0	40	40	Банатски Карловац		.56	
					км 062+622 ск: 40			
Љ .40		70.3	40	40	Уљма		Љ 10.10	
					км 081+700 к: 30			
С .59	2602,41982, 41984,41986, 48904,48900, 48908,48910, 48914,48998, 49986,41994, 42984,45904, 45912,48914, 85064,85080, 85190,85194					50	С .29	40875,41982, 41984,41986, 48900,48908, 48910,48914, 48998,72600, 72602,72604, 72608,72610, 73600,73602 73604
С 10.46		82.8	30	30	ВРШАЦ		С 13.38	
					км 097+110 м: 20	50		
11.08		98.3 59.4		60	Државна граница км 98+314		14.00	
С 11.14		56.0	30	30	STAMORA MORAVITA (CFR SA)	60	С 14.06	

48918	Саста- јање	км пруге	Брзина преко скретница		Службена места	V _{max}	48920	Саста- јање
6	7	1	П 2	С 3	4	5	6	7
С 23.30		56.0	30	30	STAMORA MORAVITA (CFR SA)	60	С 23.30	
.36		59.4 98.3		60	Државна граница км 98+314		.36	
					км 097+280 м: 20 км 083+500 мр: 20	50		
С 23.59		82.8	30	30	ВРШАЦ		С 23.59	

48921	Саста- јање	км пруге	Брзина преко скретница		Службена места	V _{max}	48981	Саста- јање
6	7	1	П 2	С 3	4	5	6	7
C	02.17	34190	82.8	30	30	ВРШАЦ	C	20.02
					км 097+110 м: 20	50		
	.39		98.3 59.4	60	Државна граница км 98+314			.24
C	02.45		56.0	30	30	STAMORA MORAVITA (CFR SA)	C	20.30

48980	Саста- јање	км пруге	Брзина преко скретница		Службена места	V _{max}	48982	Саста- јање
6	7	1	П 2	С 3	4	5	6	7
C	11.53		56.0	30	30	STAMORA MORAVITA (CFR SA)	C	06.57
	.59		59.4 98.3	60	Државна граница км 98+314	60		07.03
					км 097+280 м: 20 км 083+500 мр: 20	50		
C	12.22		82.8	30	30	ВРШАЦ	C	07.26

48983	Саста- јање	км пруге	Брзина преко скретница		Службена места	V _{max}	48985	Саста- јање
6	7	1	П 2	С 3	4	5	6	7
C	20.02	45998,85192	82.8	30	30	ВРШАЦ	C	20.34
					км 097+110 м: 20	50		
	.24		98.3 59.4	60	Државна граница км 98+314			.56
C	20.30		56.0	30	30	STAMORA MORAVITA (CFR SA)	C	21.02

48984	Саста- јање	км пруге	Брзина преко скретница		Службена места	V _{max}	48986	Саста- јање
6	7	1	П 2	С 3	4	5	6	7
C	11.53	56.0	30	30	STAMORA MORAVITA (CFR SA)	60	C	05.51
	.59	59.4 98.3		60	Државна граница км 98+314			.57
					км 097+280 м: 20 км 083+500 мр: 20	50		
C	12.22	82.8	30	30	ВРШАЦ		C	06.20

48987	Саста- јање	км пруге	Брзина преко скретница		Службена места	V _{max}	48989	Саста- јање
6	7	1	П 2	С 3	4	5	6	7
C	13.04	44242 82.8	30	30	ВРШАЦ	50	C	16.55
					км 097+110 м: 20			
	.26	98.3 59.4		60	Државна граница км 98+314	60		17.17
C	13.32	56.0	30	30	STAMORA MORAVITA (CFR SA)		C	17.23

48988	Саста- јање	км пруге	Брзина преко скретница		Службена места	V _{max}	48996	Саста- јање
6	7	1	П 2	С 3	4	5	6	7
C	06.57	56.0	30	30	STAMORA MORAVITA (CFR SA)	60	C	14.54
	07.03	59.4 98.3		60	Државна граница км 98+314			15.00
					км 097+280 м: 20 км 083+500 мр: 20	50		
C	07.26	44241,45907, 85121 82.8	30	30	ВРШАЦ		C	15.23

48905,45913,
85081,85063

48997	Саста- јање	км пруге	Брзина преко скретница		Службена места	Vmax	49981	Саста- јање
6	7	1	П 2	С 3	4	5	6	7
C 20.02	45998,85192	82.8	30	30	ВРШАЦ	50	C 03.22	
					км 097+110 м: 20			
.24		98.3 59.4		60	Државна граница км 98+314		.44	
C 20.30		56.0	30	30	STAMORA MORAVITA (CFR SA)	60	C 03.50	

48998	Саста- јање	км пруге	Брзина преко скретница		Службена места	Vmax	49986	Саста- јање
6	7	1	П 2	С 3	4	5	6	7
C 09.00		56.0	30	30	STAMORA MORAVITA (CFR SA)	60	C 03.56	
.06		59.4 98.3		60	Државна граница км 98+314		04.02	
					км 097+280 м: 20 км 083+500 мр: 20			
C .29 C 14.38	41981,41983, 41985,41987, 41991,48901, 48905,48909, 48915,48995, 48999,49987 49989	82.8	30	30	ВРШАЦ	50	C .25 C 07.15	48903,42983, 45981,45983, 47983,48903, 85037,85051, 85147,85221, 48909,48915, 49987
					км 082+374 к: 30			
Љ .55		70.3	40	40	Уљма		Љ .32	
					км 063+487 ск: 40	80		
15.12		59.0	40	40	Банатски Карловац		.49	
					км 055+200 ст: 40 км 053+831 к: 60			
C 15.25 C 18.00	2607,2609 40874,47999, 48911,51617, 51619,53621, 53623,53625, 53627,53629 53631,53633, 72601,72603, 72605,72609, 72611,72613, 72631,73601, 73603,73605	53.5	60	40	Алибунар		C 08.02 C .16	2601
					км 048+750 пл: 30			
Љ .19		45.9	40	40	Владимировац		Љ .35	
Љ .31		34.0	40	40	Банатско Ново Село		C .48 C 09.25	41981,41983, 41985,41991, 48901,48905, 48995,48999

48998	Саста- јање	км пруге	Брзина преко скретница		Службена места	Vmax	49986	Саста- јање
6	7	1	П 2	С 3	4	5	6	7
					км 022+700 к: 60			
С 18.50		18.2	40	40	Панчево варош	80	С 09.45	
18.55 (22.38)		16.1	30	30	ПАНЧЕВО ГЛАВНА СТАНИЦА	50	09.50	

48999	Саста- јање	км пруге	Брзина преко скретница		Службена места	Vmax	49987	Саста- јање
6	7	1	П 2	С 3	4	5	6	7
(04.39) 08.40		16.1	30	30	ПАНЧЕВО ГЛАВНА СТАНИЦА	50	04.00	
С .45	41980,47998 51616,51618, 53606,53608, 53610,70674	18.2	40	40	Панчево варош		С .05	
					км 018+743 к: 60			
09.07	48904,49986, 53612,53614, 53616,53618, 53620,71602	34.0	40	40	Банатско Ново Село		Љ .27	
Љ .27		45.9	40	40	Владимировац		Љ .47	
					км 048+650 пл: 30 км 052+470 к: 60			
С .39	2604						С .59	2600
С .48		53.5	60	40	Алибунар		С 05.18	
					км 054+000 см: 40			
.56		59.0	40	40	Банатски Карловац	80	Љ .26	
					км 062+622 ск: 40			
Љ 10.10		70.3	40	40	Уљма		Љ .40	
					км 081+700 к: 30			
С .29	40875,41982, 41984,41986, 48900,48908, 48910,48914, 48998,72600, 72602,72604, 72608,72610, 73600,73602 73604,44242	82.8	30	30	ВРШАЦ		С .59	2602, 41982,41984, 41986,48904, 48900,48908, 48910,48914, 48998,49986, 41994,42984, 45904,45912, 85064,85080, 85190,85194
С 13.04							С 10.46	
					км 097+110 м: 20			
.26		98.3 59.4		60	Државна граница км 98+314	50		11.08
С 13.32		56.0	30	30	STAMORA MORAVITA (CFR SA)	60	С 11.14	

49980	Саста- јање	км пруге	Брзина преко скретница		Службена места	V _{max}	49982	Саста- јање
6	7	1	П 2	С 3	4	5	6	7
C	22.24	56.0	30	30	STAMORA MORAVITA (CFR SA)	60	C	03.56
	.30	59.4 98.3		60	Државна граница км 98+314			04.02
					км 097+280 м: 20 км 083+500 мр: 20	50		
C	22.53	82.8	30	30	ВРШАЦ		C	04.25 42983,45981, 45983,47983, 48903,85037, 85051,85147, 85221

49983	Саста- јање	км пруге	Брзина преко скретница		Службена места	V _{max}	49985	Саста- јање
6	7	1	П 2	С 3	4	5	6	7
C	16.55	82.8	30	30	ВРШАЦ	50	C	16.55
					км 097+110 м: 20			
	17.17	98.3 59.4		60	Државна граница км 98+314	60		17.17
C	17.23	56.0	30	30	STAMORA MORAVITA (CFR SA)		C	17.23

49984	Саста- јање	км пруге	Брзина преко скретница		Службена места	V _{max}		Саста- јање
6	7	1	П 2	С 3	4	5	6	7
C	03.56	56.0	30	30	STAMORA MORAVITA (CFR SA)	60		
	04.02	59.4 98.3		60	Државна граница км 98+314			
					км 097+280 м: 20 км 083+500 мр: 20	50		
C	04.25 42983,45981, 45983,47983, 48903,85037, 85051,85147, 85221	82.8	30	30	ВРШАЦ			

49989	Саста- јање	км пруге	Брзина преко скретница		Службена места	V _{max}		Саста- јање
6	7	1	П 2	С 3	4	5	6	7
04.00		16.1	30	30	ПАНЧЕВО ГЛАВНА СТАНИЦА	50		
С .05		18.2	40	40	Панчево варош км 018+743 к: 60			
Љ .27		34.0	40	40	Банатско Ново Село	80		
Љ .47		45.9	40	40	Владимиrowaц км 048+650 пп: 30 км 052+470 к: 60			
С .59	2600							
С 05.18		53.5	60	40	Алибунар км 054+000 см: 40			
Љ .26		59.0	40	40	Банатски Карловац км 062+622 ск: 40			
Љ .40		70.3	40	40	Уљма км 081+700 к: 30			
С .59	2602, 41982,41984, 41986,48904, 48900,48908, 48910,48914, 48998,49986, 41994,42984, 45904,45912, 48914,85064, 85080,85190, 85194	82.8	30	30	ВРШАЦ			
С 10.46					км 097+110 м: 20			
11.08		98.3		60	Државна граница км 98+314	50		
С 11.14		56.0	30	30	STAMORA MORAVITA (CFR SA)	60		

51601	Саста- јање	км пруге	Брзина преко скретница		Службена места	V _{max}	51603	Саста- јање
6	7	1	П 2	С 3	4	5	6	7
(23.06) 01.00		16.1	30	30	ПАНЧЕВО ГЛАВНА СТАНИЦА	50	(23.06) 01.00	
С .07 .34	48902,51602, 51606,51608, 53600,53602, 53604,70670	18.2	40	40	Панчево варош км 018+743 к: 60		С .07 .34	48902,51602, 51606,51608, 53600,53602, 53604,70670
						80		

51601	Саста- јање	км пруге	Брзина преко скретница		Службена места	Vmax	51603	Саста- јање
6	7	1	П 2	С 3	4	5	6	7
🔑 01.58		34.0	40	40	Банатско Ново Село	80	🔑 01.58	
🔑 02.18		45.9	40	40	Владиминовац		🔑 02.18	
					км 048+650 пп: 30 км 052+470 к: 60			
.29	41980,47998, 51616,51618, 53606,53608, 53610,70674	53.5	60	40	Алибунар		.29	41980,47998, 51616,51618, 53606,53608, 53610,70674
					км 054+000 ст: 40			
🔑 .36		59.0	40	40	Банатски Карловац		🔑 .36	
					км 062+622 ск: 40			
🔑 .50		70.3	40	40	Уљма		🔑 .50	
					км 081+700 к: 30			
С 03.09		82.8	30	30	ВРШАЦ		С 03.09	

51602	Саста- јање	км пруге	Брзина преко скретница		Службена места	Vmax	51610	Саста- јање
6	7	1	П 2	С 3	4	5	6	7
С 23.51		82.8	30	30	ВРШАЦ	80	С 23.00	
					км 082+374 к: 30			
🔑 0.08		70.3	40	40	Уљма		🔑 .17	
					км 063+487 ск: 40			
🔑 .25		59.0	40	40	Банатски Карловац		🔑 .34	
					км 055+200 ст: 40 км 053+831 к: 60			
.37		53.5	60	40	Алибунар		С .46	
					км 048+750 пп: 30			
🔑 .55		45.9	40	40	Владиминовац		🔑 0.04	
🔑 01.07		34.0	40	40	Банатско Ново Село		🔑 .16	

51602	Саста- јање	км пруге	Брзина преко скретница		Службена места	V _{max}	51610	Саста- јање
6	7	1	П 2	С 3	4	5	6	7
					км 022+700 к: 60			
C 01.26	48903,51601, 51603,53601, 53603,53605, 70601,70671	18.2	40	40	Панчево варош	80	C 0.35	
01.31 (03.39)		16.1	30	30	ПАНЧЕВО ГЛАВНА СТАНИЦА	50	0.40 (01.11)	

51604	Саста- јање	км пруге	Брзина преко скретница		Службена места	V _{max}	51607	Саста- јање
6	7	1	П 2	С 3	4	5	6	7
(02.29) 04.00		16.1	30	30	ПАНЧЕВО ГЛАВНА СТАНИЦА	50	(03.34) 11.25	
C .05		18.2	40	40	Панчево варош		C .30	
					км 018+743 к: 60			
🔑 .27		34.0	40	40	Банатско Ново Село		.52	
🔑 .47		45.9	40	40	Владимиrowaц		🔑 12.12	
					км 048+650 пл: 30 км 052+470 к: 60			
C .59 C 05.18	2600	53.5	60	40	Алибунар	80	.23	72600,72602, 72604,72608, 72610,73600, 73602,73604
					км 054+000 см: 40			
🔑 .26		59.0	40	40	Банатски Карловац		C .31 C 13.30	2606
					км 062+622 ск: 40			
🔑 .40		70.3	40	40	Уљма		🔑 .45	
					км 081+700 к: 30			
C 05.59	2602	82.8	30	30	ВРШАЦ		C 14.04	2608

51606*	Саста- јање	км пруге	Брзина преко скретница		Службена места	V _{max}	51608*	Саста- јање
6	7	1	П 2	С 3	4	5	6	7
С 23.51		82.8	30	30	ВРШАЦ	60	С 23.51	
					км 082+374 к: 30			
Љ 0.08		70.3	40	40	Уљма		Љ 0.08	
					км 063+487 ск: 40			
Љ .25		59.0	40	40	Банатски Карловац		Љ .25	
					км 055+200 ст: 40 км 053+831 к: 60			
.37		53.5	60	40	Алибунар		.37	
					км 048+750 пп: 30			
Љ .55		45.9	40	40	Владиминовац		Љ .55	
Љ 01.07		34.0	40	40	Банатско Ново Село	50	Љ 01.07	
					км 022+700 к: 60			
С .26	48903,51601, 51603,53601, 53603,53605, 70601,70671	18.2	40	40	Панчево варош		С .26	48903,51601, 51603,53601, 53603,53605, 70601,70671
01.31 (02.17)		16.1	30	30	ПАНЧЕВО ГЛАВНА СТАНИЦА		01.31 (02.17)	

* Потисак лок. 661 на релацији Вршац – Панчево Главна

51611	Саста- јање	км пруге	Брзина преко скретница		Службена места	V _{max}	51617	Саста- јање
6	7	1	П 2	С 3	4	5	6	7
(05.44) 11.25		16.1	30	30	ПАНЧЕВО ГЛАВНА СТАНИЦА	50	(12.32) 13.20	
С .30		18.2	40	40	Панчево варош		С .26 .43	2606
					км 018+743 к: 60	80		
.52		34.0	40	40	Банатско Ново Село		14.06	
Љ 12.12		45.9	40	40	Владиминовац		Љ .26	
					км 048+650 пп: 30 км 052+470 к: 60			

51611	Саста- јање	км пруге	Брзина преко скретница		Службена места	V _{max}	51617	Саста- јање
6	7	1	П 2	С 3	4	5	6	7
12.23	72600,72602, 72604,72608, 72610,73600, 73602,73604	53.5	60	40	Алибунар	80	С 14.38 С 15.30	2608, 48908,41986 48900,48998, 51612,51614, 53622,53624
					км 054+000 ст: 40			
С .31 С 13.30	2606	59.0	40	40	Банатски Карловац		.38	
					км 062+622 ск: 40			
Љ .45		70.3	40	40	Уљма		Љ .52	
					км 081+700 к: 30			
С 14.04	2608	82.8	30	30	ВРШАЦ		С 16.11	

51614	Саста- јање	км пруге	Брзина преко скретница		Службена места	V _{max}		Саста- јање
6	7	1	П 2	С 3	4	5	6	7
С 14.38		82.8	30	30	ВРШАЦ	70		
					км 082+374 к: 30			
Љ .55		70.3	40	40	Уљма			
					км 063+487 ск: 40			
15.12		59.0	40	40	Банатски Карловац			
					км 055+200 ст: 40 км 053+831 к: 60			
С .25 С 18.00	2607,2609, 40874,47999, 48911,51617, 51619,53621, 53623,53625, 53627,53629 53631,53633, 72601,72603, 72605,72609, 72611,72613, 72631,73601, 73603,73605	53.5	60	40	Алибунар			
					км 048+750 пл: 30			
Љ .19		45.9	40	40	Владимировац			
Љ .31		34.0	40	40	Банатско Ново Село			
					км 022+700 к: 60			
С .50 18.55 (20.35)		18.2	40	40	Панчево варош	50		
		16.1	30	30	ПАНЧЕВО ГЛАВНА СТАНИЦА			

51616	Саста- јање	км пруге	Брзина преко скретница		Службена места	V _{max}	51618	Саста- јање
6	7	1	П 2	С 3	4	5	6	7
С 01.35		82.8	30	30	ВРШАЦ	80	С 01.35	
					км 082+374 к: 30			
Љ .52		70.3	40	40	Уљма		Љ .52	
					км 063+487 ск: 40			
Љ 02.09		59.0	40	40	Банатски Карловац		Љ 02.09	
					км 055+200 ст: 40 км 053+831 к: 60			
С .22 С 07.05	48903,48909, 48915,48987, 49989,51601, 51603,51604, 53601,53603, 53605,53607, 53609,53619, 70601,70671, 70675	53.5	60	40	Алибунар		С .22 С 07.05	48903,48909, 48915,48987, 49989,51601, 51603,51604, 53601,53603, 53605,53607, 53609,53619, 70601,70671, 70675
					км 048+750 пп: 30			
Љ .24		45.9	40	40	Владиминовац		Љ .24	
С .37 08.06	2601	34.0	40	40	Банатско Ново Село		С .37 08.06	2601
					км 022+700 к: 60			
С .27 09.00	41981,41983, 41985,41991, 48901,48905, 48995,48999	18.2	40	40	Панчево варош	50	С .27 09.00	41981,41983, 41985,41991, 48901,48905, 48995,48999
09.06 (10.09)		16.1	30	30	ПАНЧЕВО ГЛАВНА СТАНИЦА		09.06 (10.09)	

53601	Саста- јање	км пруге	Брзина преко скретница		Службена места	V _{max}		Саста- јање
6	7	1	П 2	С 3	4	5	6	7
01.00		16.1	30	30	ПАНЧЕВО ГЛАВНА СТАНИЦА	50		
С .07 .34	48902,51602, 51606,51608, 53600,53602, 53604,70670	18.2	40	40	Панчево варош			
					км 018+743 к: 60	70		
Љ .58		34.0	40	40	Банатско Ново Село			
Љ 02.18		45.9	40	40	Владиминовац			
					км 048+650 пп: 30 км 052+470 к: 60			

53601	Саста- јање	км пруге	Брзина преко скретница		Службена места	V _{max}		Саста- јање
6	7	1	П 2	С 3	4	5	6	7
02.29	41980,47998, 51616,51618, 53606,53608 53610,70674	53.5	60	40	Алибунар	70		
					км 054+000 ст: 40			
🔑 .36		59.0	40	40	Банатски Карловац			
					км 062+622 ск: 40			
🔑 .50		70.3	40	40	Улма			
					км 081+700 к: 30			
С 03.09		82.8	30	30	ВРШАЦ			

53600	Саста- јање	км пруге	Брзина преко скретница		Службена места	V _{max}	53602	Саста- јање
6	7	1	П 2	С 3	4	5	6	7
С 23.51		82.8	30	30	ВРШАЦ	70	С 23.51	
					км 082+374 к: 30			
🔑 0.08		70.3	40	40	Улма		🔑 0.08	
					км 063+487 ск: 40			
🔑 .25		59.0	40	40	Банатски Карловац		🔑 .25	
					км 055+200 ст: 40 км 053+831 к: 60			
.37		53.5	60	40	Алибунар		.37	
					км 048+750 пп: 30			
🔑 .55		45.9	40	40	Владимировац		🔑 .55	
🔑 01.07		34.0	40	40	Банатско Ново Село	50	🔑 01.07	
					км 022+700 к: 60			
С .26	48903,51601, 51603,53601, 53603,53605, 70601,70671	18.2	40	40	Панчево варош		С .26	48903,51601, 51603,53601, 53603,53605, 70601,70671
01.31		16.1	30	30	ПАНЧЕВО ГЛАВНА СТАНИЦА		01.31	

53603	Саста- јање	км пруге	Брзина преко скретница		Службена места	V _{max}	53605	Саста- јање
6	7	1	П 2	С 3	4	5	6	7
01.00		16.1	30	30	ПАНЧЕВО ГЛАВНА СТАНИЦА	50	01.00	
C .07 .34	48902,51602, 51606,51608, 53600,53602, 53604,70670	18.2	40	40	Панчево варош		C .07 .34	48902,51602, 51606,51608, 53600,53602, 53604,70670
					км 018+743 к: 60	80		
🔑 .58		34.0	40	40	Банатско Ново Село		🔑 .58	
🔑 02.18		45.9	40	40	Владимировац		🔑 02.18	
					км 048+650 пл: 30 км 052+470 к: 60			
.29	41980,47998, 51616,51618, 53606,53608, 53610,70674	53.5	60	40	Алибунар		.29	41980,47998, 51616,51618, 53606,53608, 53610,70674
					км 054+000 ст: 40			
🔑 .36		59.0	40	40	Банатски Карловац		🔑 .36	
					км 062+622 ск: 40			
🔑 .50		70.3	40	40	Уљма		🔑 .50	
					км 081+700 к: 30			
C 03.09		82.8	30	30	ВРШАЦ		C 03.09	

53604	Саста- јање	км пруге	Брзина преко скретница		Службена места	V _{max}	53608	Саста- јање
6	7	1	П 2	С 3	4	5	6	7
C 23.51		82.8	30	30	ВРШАЦ	80	C 01.35	
					км 082+374 к: 30			
🔑 0.08		70.3	40	40	Уљма		🔑 .52	
					км 063+487 ск: 40			
🔑 .25		59.0	40	40	Банатски Карловац		🔑 02.09	
					км 055+200 ст: 40 км 053+831 к: 60			

53604	Саста- јање	км пруге	Брзина преко скретница		Службена места	V _{max}	53608	Саста- јање
6	7	1	П 2	С 3	4	5	6	7
0.37		53.5	60	40	Алибунар	80	02.22 07.05	48903,48909, 48915,48987, 49989,51601, 51603,51604, 53601,53603, 53605,53607, 53609,53619, 70601,70671, 70675
					км 048+750 пп: 30			
Љ .55		45.9	40	40	Владиминовац		Љ .24	
Љ 01.07		34.0	40	40	Банатско Ново Село		С .37 08.06	2601
					км 022+700 к: 60			
С .26	48903,51601, 51603,53601, 53603,53605, 70601,70671	18.2	40	40	Панчево варош	50	С .27 09.00	41981,41983, 41985,41991, 48901,48905, 48995,48999
01.31		16.1	30	30	ПАНЧЕВО ГЛАВНА СТАНИЦА		09.06	

53606*	Саста- јање	км пруге	Брзина преко скретница		Службена места	V _{max}		Саста- јање
6	7	1	П 2	С 3	4	5	6	7
С 01.35		82.8	30	30	ВРШАЦ	60		
					км 082+374 к: 30			
Љ .52		70.3	40	40	Уљма			
					км 063+487 ск: 40			
Љ 02.09		59.0	40	40	Банатски Карловац			
					км 055+200 ст: 40 км 053+831 к: 60			
С .22 С 07.05	48903,48909, 48915,48987, 49989,51601, 51603,51604, 53601,53603, 53605,53607, 53609,53619, 70601,70671, 70675	53.5	60	40	Алибунар			
					км 048+750 пп: 30			
Љ .24		45.9	40	40	Владиминовац			
С .37 08.06	2601	34.0	40	40	Банатско Ново Село			

* Потисак лок. 661 на релацији Вршац – Панчево Главна

53606*	Саста- јање	км пруге	Брзина преко скретница		Службена места	V _{max}		Саста- јање
6	7	1	П 2	С 3	4	5	6	7
					км 022+700 к: 60			
С 08.27 09.00	41981,41983, 41985,41991, 48901,48905, 48995,48999	18.2	40	40	Панчево варош	60		
09.06		16.1	30	30	ПАНЧЕВО ГЛАВНА СТАНИЦА	50		

* Потисак лок. 661 на релацији Вршац – Панчево Главна

53607*	Саста- јање	км пруге	Брзина преко скретница		Службена места	V _{max}		Саста- јање
6	7	1	П 2	С 3	4	5	6	7
04.00		16.1	30	30	ПАНЧЕВО ГЛАВНА СТАНИЦА	50		
С .05		18.2	40	40	Панчево варош			
					км 018+743 к: 60			
Љ .27		34.0	40	40	Банатско Ново Село			
Љ .47		45.9	40	40	Владиминовац			
					км 048+650 пп: 30 км 052+470 к: 60			
С .59 С 05.18	2600	53.5	60	40	Алибунар	60		
					км 054+000 ст: 40			
Љ .26		59.0	40	40	Банатски Карловац			
					км 062+622 ск: 40			
Љ .40		70.3	40	40	Уљма			
					км 081+700 к: 30			
С 05.59	2602	82.8	30	30	ВРШАЦ			

* Потисак лок. 661 на релацији Панчево Главна – Вршац

53609	Саста- јање	км пруге	Брзина преко скретница		Службена места	V _{max}	53613	Саста- јање
6	7	1	П 2	С 3	4	5	6	7
04.00		16.1	30	30	ПАНЧЕВО ГЛАВНА СТАНИЦА	50	11.25	
С .05		18.2	40	40	Панчево варош		С .30	
					км 018+743 к: 60	80		
🔑 .27		34.0	40	40	Банатско Ново Село		.52	
🔑 .47		45.9	40	40	Владимиrowaц		🔑 12.12	
					км 048+650 пл: 30 км 052+470 к: 60			
С .59	2600						.23	72600,72602, 72604,72608, 72610,73600, 73602,73604
С 05.18		53.5	60	40	Алибунар			
					км 054+000 ст: 40			
🔑 .26		59.0	40	40	Банатски Карловац		С .31 С 13.30	2606
					км 062+622 ск: 40			
🔑 .40		70.3	40	40	Уљма		🔑 .45	
					км 081+700 к: 30			
С 05.59	2602						С 14.04	2608
		82.8	30	30	ВРШАЦ			

53610	Саста- јање	км пруге	Брзина преко скретница		Службена места	V _{max}	53614	Саста- јање
6	7	1	П 2	С 3	4	5	6	7
С 01.35		82.8	30	30	ВРШАЦ	80	С 07.15	
					км 082+374 к: 30			
🔑 .52		70.3	40	40	Уљма		🔑 .32	
					км 063+487 ск: 40			
🔑 02.09		59.0	40	40	Банатски Карловац		.49	
					км 055+200 ст: 40 км 053+831 к: 60			
С .22 С 07.05	48903,48909, 48915,48987, 49989,51601, 51603,51604, 53601,53603, 53605,53607, 53609,53619, 70601,70671, 70675	53.5	60	40	Алибунар		С 08.02 С .16	2601

53610	Саста- јање	км пруге	Брзина преко скретница		Службена места	Vmax	53614	Саста- јање
6	7	1	П 2	С 3	4	5	6	7
					км 048+750 пп: 30			
07.24		45.9	40	40	Владимиrowaц		08.35	
С .37 08.06	2601	34.0	40	40	Банатско Ново Село	80	С .48 С 09.25	41981,41983, 41985,41991, 48901,48905, 48995,48999
					км 022+700 к: 60			
С .27 09.00 09.06	41981,41983, 41985,41991, 48901,48905, 48995,48999	18.2	40	40	Панчево варош		С .45	
		16.1	30	30	ПАНЧЕВО ГЛАВНА СТАНИЦА	50	09.50	

53611	Саста- јање	км пруге	Брзина преко скретница		Службена места	Vmax	72601	Саста- јање
6	7	1	П 2	С 3	4	5	6	7
11.25		16.1	30	30	ПАНЧЕВО ГЛАВНА СТАНИЦА	50	13.20	
С .30		18.2	40	40	Панчево варош		С .26 .43	2606
					км 018+743 к: 60			
.52		34.0	40	40	Банатско Ново Село		14.06	
12.12		45.9	40	40	Владимиrowaц		.26	
					км 048+650 пп: 30 км 052+470 к: 60			
.23	72600,72602, 72604,72608, 72610,73600, 73602,73604	53.5	60	40	Алибунар	70	С .38 С 15.30	2608, 48908,41986 48900,48998, 51612,51614, 53622,53624
					км 054+000 ст: 40			
С .31 С 13.30	2606	59.0	40	40	Банатски Карловац		.38	
					км 062+622 ск: 40			
.45		70.3	40	40	Уљма		.52	
					км 081+700 к: 30			
С 14.04	2608	82.8	30	30	ВРШАЦ		С 16.11	

53612	Саста- јање	км пруге	Брзина преко скретница		Службена места	V _{max}	72600	Саста- јање
6	7	1	П 2	С 3	4	5	6	7
С 07.15		82.8	30	30	ВРШАЦ	70	С 10.40	41981,41983 41985,41991, 48901,48905 48995,48999
					км 082+374 к: 30			
Љ .32		70.3	40	40	Уљма		Љ .57	
					км 063+487 ск: 40			
.49		59.0	40	40	Банатски Карловац		С 11.15 С .40	2603
					км 055+200 ст: 40 км 053+831 к: 60			
С 08.02 С .16	2601	53.5	60	40	Алибунар		С .53 С 13.26	41987,51607, 51611,53611, 53613,53615, 53617,71603, 2605
					км 048+750 пп: 30			
Љ .35		45.9	40	40	Владимировац		Љ .45	
С .48 С 09.25	41981,41983, 41985,41991, 48901,48905, 48995,48999	34.0	40	40	Банатско Ново Село		С .58 С 14.41	51617,51619, 53621,53623, 53625,72601 72603,72605, 72609,72611, 72613,73601, 73603,73605
					км 022+700 к: 60			
С .45 09.50		18.2	40	40	Панчево варош	50	С 15.01	
		16.1	30	30	ПАНЧЕВО ГЛАВНА СТАНИЦА		15.06	

53615	Саста- јање	км пруге	Брзина преко скретница		Службена места	V _{max}	53617	Саста- јање
6	7	1	П 2	С 3	4	5	6	7
11.25		16.1	30	30	ПАНЧЕВО ГЛАВНА СТАНИЦА	50	11.25	
С .30		18.2	40	40	Панчево варош		С .30	
					км 018+743 к: 60	80		
.52		34.0	40	40	Банатско Ново Село		.52	
Љ 12.12		45.9	40	40	Владимировац		Љ 12.12	
					км 048+650 пп: 30 км 052+470 к: 60			
.23	72600,72602, 72604,72608, 72610,73600, 73602,73604	53.5	60	40	Алибунар		.23	72600,72602, 72604,72608, 72610,73600, 73602,73604

53615	Саста- јање	км пруге	Брзина преко скретница		Службена места	V _{max}	53617	Саста- јање
6	7	1	П 2	С 3	4	5	6	7
					км 054+000 ст: 40	80		
С 12.31	2606				Банатски Карловац		С 12.31	2606
С 13.30		59.0	40	40	км 062+622 ск: 40		С 13.30	
					Уљма			
Љ .45		70.3	40	40	км 081+700 к: 30		Љ .45	
С 14.04	2608	82.8	30	30	ВРШАЦ		С 14.04	2608

53616	Саста- јање	км пруге	Брзина преко скретница		Службена места	V _{max}	53618	Саста- јање
6	7	1	П 2	С 3	4	5	6	7
С 07.15		82.8	30	30	ВРШАЦ	80	С 07.15	
					км 082+374 к: 30			
Љ .32		70.3	40	40	Уљма		Љ .32	
					км 063+487 ск: 40			
.49		59.0	40	40	Банатски Карловац		.49	
					км 055+200 ст: 40 км 053+831 к: 60			
С 08.02	2601				Алибунар		С 08.02	2601
С .16		53.5	60	40	км 048+750 пп: 30		С .16	
Љ .35		45.9	40	40	Владимировац		Љ .35	
С .48	41981,41983, 41985,41991, 48901,48905, 48995,48999	34.0	40	40	Банатско Ново Село		С .48	41981,41983, 41985,41991, 48901,48905, 48999
С 09.25					км 022+700 к: 60		С 09.25	
С .45		18.2	40	40	Панчево варош	50	С .45	
09.50		16.1	30	30	ПАНЧЕВО ГЛАВНА СТАНИЦА		09.50	

53619	Саста- јање	км пруге	Брзина преко скретница		Службена места	Vmax	53621	Саста- јање
6	7	1	П 2	С 3	4	5	6	7
02.26		16.1	30	30	ПАНЧЕВО ГЛАВНА СТАНИЦА	50	13.20	
С .31		18.2	40	40	Панчево варош		.26 .43	2606
					км 018+743 к: 60	80		
Љ .54		34.0	40	40	Банатско Ново Село		14.06	
Љ 03.14		45.9	40	40	Владимиrowaц		Љ 14.26	
					км 048+650 пл: 30 км 052+470 к: 60			
.25		53.5	60	40	Алибунар		С .38 С 15.30	2608, 48908,41986 48900,48998, 51612,51614, 53622,53624
					км 054+000 ст: 40			
Љ .32		59.0	40	40	Банатски Карловац		.38	
					км 062+622 ск: 40			
Љ .46		70.3	40	40	Уљма		Љ .52	
					км 081+700 к: 30			
С 04.05		82.8	30	30	ВРШАЦ		С 16.11	

53620	Саста- јање	км пруге	Брзина преко скретница		Службена места	Vmax	53622	Саста- јање
6	7	1	П 2	С 3	4	5	6	7
С 07.15		82.8	30	30	ВРШАЦ	80	С 14.38	
					км 082+374 к: 30			
Љ .32		70.3	40	40	Уљма		Љ .55	
					км 063+487 ск: 40			
.49		59.0	40	40	Банатски Карловац		15.12	
					км 055+200 ст: 40 км 053+831 к: 60			
С 08.02 С .16	2601	53.5	60	40	Алибунар		С .25 С 18.00	2607,2609 40874,47999, 48911,51617, 51619,53621, 53623,53625, 53627,53629 53631,53633, 72601,72603, 72605,72609, 72611,72613, 72631,73601, 73603,73605

53620	Саста- јање	км пруге	Брзина преко скретница		Службена места	Vmax	53622	Саста- јање
6	7	1	П 2	С 3	4	5	6	7
					км 048+750 пп: 30			
08.35		45.9	40	40	Владимиrowaц	80	18.19	
.48	41981,41983, 41985,41991, 48901,48905, 48995,48999		40	40	Банатско Ново Село		.31	
09.25		34.0			км 022+700 к: 60			
.45		18.2	40	40	Панчево варош		.50	
09.50		16.1	30	30	ПАНЧЕВО ГЛАВНА СТАНИЦА	50	18.55	

53623	Саста- јање	км пруге	Брзина преко скретница		Службена места	Vmax	53625	Саста- јање
6	7	1	П 2	С 3	4	5	6	7
13.20		16.1	30	30	ПАНЧЕВО ГЛАВНА СТАНИЦА	50	13.20	
.26	2606		40	40	Панчево варош		.26	2600
.43		18.2			км 018+743 к: 60	80	.43	
14.06		34.0	40	40	Банатско Ново Село		14.06	
.26		45.9	40	40	Владимиrowaц		.26	
					км 048+650 пп: 30 км 052+470 к: 60			
.38	2608, 48908,41986 48900,48998, 51612,51614, 53622,53624	53.5	60	40	Алибунар		.38	2608, 48908,41986 48900,48998, 51612,51614, 53622,53624
15.30					км 054+000 ст: 40		15.30	
.38		59.0	40	40	Банатски Карловац		.38	
					км 062+622 ск: 40			
.52		70.3	40	40	Уљма	80	.52	
					км 081+700 к: 30			
16.11		82.8	30	30	ВРШАЦ	50	16.11	

53624	Саста- јање	км пруге	Брзина преко скретница		Службена места	V _{max}	53626	Саста- јање
6	7	1	П 2	С 3	4	5	6	7
C 14.38		82.8	30	30	ВРШАЦ	80	C 23.00	
					км 082+374 к: 30			
Љ .55		70.3	40	40	Уљма		Љ .17	
					км 063+487 ск: 40			
15.12		59.0	40	40	Банатски Карловац		Љ .34	
					км 055+200 ст: 40 км 053+831 к: 60			
C .25 C 18.00	2607,2609 40874,47999, 48911,51617, 51619,53621, 53623,53625, 53627,53629 53631,53633, 72601,72603, 72605,72609, 72611,72613, 72631,73601, 73603,73605	53.5	60	40	Алибунар		C .46	
					км 048+750 пл: 30			
Љ .19		45.9	40	40	Владимиrowaц		Љ 0.04	
Љ .31		34.0	40	40	Банатско Ново Село		Љ .16	
					км 022+700 к: 60			
C .50 18.55		18.2	40	40	Панчево варош		C .35	
		16.1	30	30	ПАНЧЕВО ГЛАВНА СТАНИЦА	50	0.40	

53627	Саста- јање	км пруге	Брзина преко скретница		Службена места	V _{max}	53629	Саста- јање
6	7	1	П 2	С 3	4	5	6	7
15.38		16.1	30	30	ПАНЧЕВО ГЛАВНА СТАНИЦА	50	15.38	
C .44 .51		18.2	40	40	Панчево варош		C .44 .51	
					км 018+743 к: 60	80		
16.14		34.0	40	40	Банатско Ново Село		16.14	
Љ .34		45.9	40	40	Владимиrowaц		Љ .34	
					км 048+650 пл: 30 км 052+470 к: 60			

53627	Саста- јање	км пруге	Брзина преко скретница		Службена места	V _{max}	53629	Саста- јање
6	7	1	П 2	С 3	4	5	6	7
16.45	48908,41986, 48900,48998, 51612,51614, 53622,53624	53.5	60	40	Алибунар	80	16.45	48908,41986, 48900,48998, 51612,51614, 53622,53624
					км 054+000 ст: 40			
.52		59.0	40	40	Банатски Карловац		.52	
					км 062+622 ск: 40			
🔑 17.06		70.3	40	40	Уљма		🔑 17.06	
					км 081+700 к: 30			
С 17.25		82.8	30	30	ВРШАЦ		С 17.25	

53628	Саста- јање	км пруге	Брзина преко скретница		Службена места	V _{max}	53630	Саста- јање
6	7	1	П 2	С 3	4	5	6	7
С 23.00		82.8	30	30	ВРШАЦ	80	С 23.00	
					км 082+374 к: 30			
🔑 .17		70.3	40	40	Уљма		🔑 .17	
					км 063+487 ск: 40			
🔑 .34		59.0	40	40	Банатски Карловац		🔑 .34	
					км 055+200 ст: 40 км 053+831 к: 60			
С .46		53.5	60	40	Алибунар		С .46	
					км 048+750 пп: 30			
🔑 0.04		45.9	40	40	Владимиrowaц		🔑 0.04	
🔑 .16		34.0	40	40	Банатско Ново Село		🔑 .16	
					км 022+700 к: 60			
С .35		18.2	40	40	Панчево варош	50	С .35	
0.40		16.1	30	30	ПАНЧЕВО ГЛАВНА СТАНИЦА		0.40	

53631	Саста- јање	км пруге	Брзина преко скретница		Службена места	V _{max}	53633	Саста- јање
6	7	1	П 2	С 3	4	5	6	7
15.38		16.1	30	30	ПАНЧЕВО ГЛАВНА СТАНИЦА	50	15.38	
С .44 .51		18.2	40	40	Панчево варош		С .44 .51	
					км 018+743 к: 60	80		
16.14		34.0	40	40	Банатско Ново Село		16.14	
Љ .34		45.9	40	40	Владимиrowaц		Љ .34	
					км 048+650 пл: 30 км 052+470 к: 60			
.45	48908,41986, 48900,48998, 51612,51614, 53622,53624	53.5	60	40	Алибунар		.45	48908,41986, 48900,48998, 51612,51614, 53622,53624
					км 054+000 ст: 40			
.52		59.0	40	40	Банатски Карловац		Љ .52	
					км 062+622 ск: 40			
Љ 17.06		70.3	40	40	Уљма		Љ 17.06	
					км 081+700 к: 30			
С 17.25		82.8	30	30	ВРШАЦ		С 17.25	

53632	Саста- јање	км пруге	Брзина преко скретница		Службена места	V _{max}	53634	Саста- јање
6	7	1	П 2	С 3	4	5	6	7
С 23.00		82.8	30	30	ВРШАЦ	80	С 23.00	
					км 082+374 к: 30			
Љ .17		70.3	40	40	Уљма		Љ .17	
					км 063+487 ск: 40			
Љ .34		59.0	40	40	Банатски Карловац		Љ .34	
					км 055+200 ст: 40 км 053+831 к: 60			

53632	Саста- јање	км пруге	Брзина преко скретница		Службена места	V _{max}	53634	Саста- јање
6	7	1	П 2	С 3	4	5	6	7
С 23.46		53.5	60	40	Алибунар	80	С 23.46	
					км 048+750 пп: 30			
К 0.04		45.9	40	40	Владиминовац		К 0.04	
К .16		34.0	40	40	Банатско Ново Село		К .16	
					км 022+700 к: 60			
С .35		18.2	40	40	Панчево варош	50	С .35	
0.40		16.1	30	30	ПАНЧЕВО ГЛАВНА СТАНИЦА		0.40	

70601	Саста- јање	км пруге	Брзина преко скретница		Службена места	V _{max}	70671	Саста- јање
6	7	1	П 2	С 3	4	5	6	7
01.00		16.1	30	30	ПАНЧЕВО ГЛАВНА СТАНИЦА	50	01.00	
С .07 .34	48902,51602, 51606,51608, 53600,53602, 53604,70670	18.2	40	40	Панчево варош		С .07 .34	48902,51602, 51606,51608, 53600,53602, 53604,70670
					км 018+743 к: 60	80		
К .58		34.0	40	40	Банатско Ново Село		К .58	
К 02.18		45.9	40	40	Владиминовац		К 02.18	
					км 048+650 пп: 30 км 052+470 к: 60			
.29	41980,47998, 51616,51618 53606,53608, 53610,70674	53.5	60	40	Алибунар		.29	41980,47998, 51616,51618 53606,53608, 53610,70674
					км 054+000 ст: 40			
К .36		59.0	40	40	Банатски Карловац		К .36	
					км 062+622 ск: 40			
К .50		70.3	40	40	Уљма		К .50	
					км 081+700 к: 30			
С 03.09		82.8	30	30	ВРШАЦ		С 03.09	

70670	Саста- јање	км пруге	Брзина преко скретница		Службена места	Vmax	70674	Саста- јање
6	7	1	П 2	С 3	4	5	6	7
C 23.51		82.8	30	30	ВРШАЦ	80	C 01.35	
					км 082+374 к: 30			
🔑 0.08		70.3	40	40	Уљма		🔑 .52	
					км 063+487 ск: 40			
🔑 .25		59.0	40	40	Банатски Карловац		🔑 02.09	
					км 055+200 ст: 40 км 053+831 к: 60			
								48903,48909, 48915,48987, 49989,51601, 51603,51604, 53601,53603, 53605,53607, 53609,53619, 70601,70671, 70675
.37		53.5	60	40	Алибунар		C .22 C 07.05	
					км 048+750 пп: 30			
🔑 .55		45.9	40	40	Владимировац		🔑 .24	
🔑 01.07		34.0	40	40	Банатско Ново Село	C .37 08.06	2601	
					км 022+700 к: 60			
C .26	48903,51601, 51603,53601, 53603,53605, 70601,70671	18.2	40	40	Панчево варош		.27 C 09.00	41981,41983, 41985,41991, 48901,48905, 48995,48999
01.31		16.1	30	30	ПАНЧЕВО ГЛАВНА СТАНИЦА	50	09.06	

70675	Саста- јање	км пруге	Брзина преко скретница		Службена места	Vmax	71603	Саста- јање
6	7	1	П	С	4	5	6	7
			2	3				
04.00		16.1	30	30	ПАНЧЕВО ГЛАВНА СТАНИЦА	50	11.25	
С .05		18.2	40	40	Панчево варош		С .30	
					км 018+743 к: 60	80		
👤 .27		34.0	40	40	Банатско Ново Село		.52	
👤 .47		45.9	40	40	Владимировац		👤 12.12	
					км 048+650 пп: 30 км 052+470 к: 60			

70675	Саста- јање	км пруге	Брзина преко скретница		Службена места	Vmax	71603	Саста- јање
6	7	1	П 2	С 3	4	5	6	7
C 04.59 C 05.18	2600	53.5	60	40	Алибунар	80	12.23	72600,72602, 72604,72608, 72610,73600, 73602,73604
					км 054+000 ст: 40			
⚡ .26		59.0	40	40	Банатски Карловац		C .31 C 13.30	2606
					км 062+622 ск: 40			
⚡ .40		70.3	40	40	Уљма		⚡ .45	
					км 081+700 к: 30			
C 05.59	2602	82.8	30	30	ВРШАЦ		C 14.04	2608

71602	Саста- јање	км пруге	Брзина преко скретница		Службена места	Vmax	72602	Саста- јање
6	7	1	П 2	С 3	4	5	6	7
C 07.15		82.8	30	30	ВРШАЦ	80	C 10.40	41981,41983 41985,41991, 48901,48905 48995,48999
					км 082+374 к: 30			
⚡ .32		70.3	40	40	Уљма		⚡ .57	
					км 063+487 ск: 40			
.49		59.0	40	40	Банатски Карловац		C 11.15 C .40	2603
					км 055+200 ст: 40 км 053+831 к: 60			
C 08.02 C .16	2601	53.5	60	40	Алибунар	80	C .53 C 13.26	2605, 41987,51607, 51611,53611, 53613,53615, 53617,71603
					км 048+750 пп: 30			
⚡ .35		45.9	40	40	Владимировац		⚡ .45	
C .48 C 09.25	41981,41983, 41985,41991, 48901,48905, 48995,48999	34.0	40	40	Банатско Ново Село		C .58 C 14.41	51617,51619 53621,53623, 53625,72601, 72603,72605, 72609,72611, 72613,73601, 73603,73605
					км 022+700 к: 60			
C .45 09.50		18.2	40	40	Панчево варош		C 15.01	
		16.1	30	30	ПАНЧЕВО ГЛАВНА СТАНИЦА	50	15.06	

72603	Саста- јање	км пруге	Брзина преко скретница		Службена места	V _{max}	72605	Саста- јање
6	7	1	П 2	С 3	4	5	6	7
13.20		16.1	30	30	ПАНЧЕВО ГЛАВНА СТАНИЦА	50	14.02	
C .26 .43	2606	18.2	40	40	Панчево варош		C .08	
					км 018+743 к: 60	80		
14.06		34.0	40	40	Банатско Ново Село		C .32 C 15.14	2608,72600, 72602,72604, 72608,72610, 73600,73602 73604
Љ .26		45.9	40	40	Владимиrowaц		Љ .35	
					км 048+650 пп: 30 км 052+470 к: 60			
C .38 C 15.30	2608, 48908,41986 48900,48998, 51612,51614, 53622,53624	53.5	60	40	Алибунар		C .47 C 20.06	2610,40875, 41982,41984 41992,48908, 48910,48914 41986,48900, 48994,48998, 49988,51612, 51614,53622, 53624
					км 054+000 ст: 40			
.38		59.0	40	40	Банатски Карловац		Љ .14	
					км 062+622 ск: 40			
Љ .52		70.3	40	40	Уљма		Љ .28	
					км 081+700 к: 30			
C 16.11		82.8	30	30	ВРШАЦ		C 20.47	

72604	Саста- јање	км пруге	Брзина преко скретница		Службена места	V _{max}	72608	Саста- јање
6	7	1	П 2	С 3	4	5	6	7
C 10.40	41981,41983 41985,41991, 48901,48905 48995,48999	82.8	30	30	ВРШАЦ	80	C 10.40	41981,41983 41985,41991, 48901,48905 48995,48999
					км 082+374 к: 30			
Љ .57		70.3	40	40	Уљма		Љ .57	
					км 063+487 ск: 40			
C 11.15 C .40	2603	59.0	40	40	Банатски Карловац		C 11.15 C .40	2603
					км 055+200 ст: 40 км 053+831 к: 60			

72604	Саста- јање	км пруге	Брзина преко скретница		Службена места	V _{max}	72608	Саста- јање		
6	7	1	П	С	4	5	6	7		
			2	3						
C C	11.53 13.26	2605, 41987,51607, 51611,53611, 53613,53615, 53617,71603	53.5	60	40	Алибунар	C C	11.53 13.26	2605, 41987,51607, 51611,53611, 53613,53615, 53617,71603	
					км 048+750 пп: 30	80				
⚡	.45	45.9	40	40	Владимировац		⚡	.45		
C C	.58 14.41	51617,51619 53621,53623, 53625,72601, 72603,72605, 72609,72611, 72613,73601, 73603,73605	34.0	40	40		Банатско Ново Село	C C	.58 14.41	51617,51619 53621,53623, 53625,72601, 72603,72605, 72609,72611, 72613,73601, 73603,73605
					км 022+700 к: 60					
C	15.01	18.2	40	40	Панчево варош		C	15.01		
15.06		16.1	30	30	ПАНЧЕВО ГЛАВНА СТАНИЦА	50	15.06			

72609	Саста- јање	км пруге	Брзина преко скретница		Службена места	V _{max}	72611	Саста- јање
6	7	1	П 2	С 3	4	5	6	7
14.02		16.1	30	30	ПАНЧЕВО ГЛАВНА СТАНИЦА	50	14.02	
C .08		18.2	40	40	Панчево варош		C .08	
					км 018+743 к: 60	80		
C C .32 15.14	2608,72600, 72602,72604, 72608,72610, 73600,73602 73604	34.0	40	40	Банатско Ново Село		C C .32 15.14	2608,72600, 72602,72604, 72608,72610, 73600,73602 73604
⚡ .35		45.9	40	40	Владимировац		⚡ .35	
					км 048+650 пп: 30 км 052+470 к: 60			
C C .47 20.06	2610,40875, 41982,41984 41992,48908, 48910,48914 41986,48900, 48994,48998, 49988,51612, 51614,53622, 53624	53.5	60	40	Алибунар		C C .47 20.06	2610,40875, 41982,41984 41992,48908, 48910,48914 41986,48900, 48994,48998, 49988,51612, 51614,53622, 53624
					км 054+000 ст: 40			
⚡ .14		59.0	40	40	Банатски Карловац		⚡ .14	
					км 062+622 ск: 40			
⚡ .28		70.3	40	40	Уљма		⚡ .28	

72609	Саста- јање	км пруге	Брзина преко скретница		Службена места	Vmax	72611	Саста- јање
6	7	1	П 2	С 3	4	5	6	7
					км 081+700 к: 30			
С 20.47		82.8	30	30	ВРШАЦ	80	С 20.47	

72610	Саста- јање	км пруге	Брзина преко скретница		Службена места	Vmax	72630	Саста- јање
6	7	1	П 2	С 3	4	5	6	7
С 10.40	41981,41983 41985,41991, 48901,48905 48995,48999	82.8	30	30	ВРШАЦ	80	С 23.00	
					км 082+374 к: 30			
Љ .57		70.3	40	40	Уљма		Љ .17	
					км 063+487 ск: 40			
С 11.15	2603							
С .40		59.0	40	40	Банатски Карловац		Љ .34	
					км 055+200 ст: 40 км 053+831 к: 60			
С .53	2605, 41987,51607, 51611,53611, 53613,53615, 53617,71603	53.5	60	40	Алибунар		С .46	
С 13.26					км 048+750 пл: 30			
Љ .45		45.9	40	40	Владимиrowaц		Љ 0.04	
С .58	51617,51619 53621,53623, 53625,72601, 72603,72605, 72609,72611, 72613,73601, 73603,73605	34.0	40	40	Банатско Ново Село		Љ .16	
С 14.41					км 022+700 к: 60			
С 15.01		18.2	40	40	Панчево варош		С .35	
С 15.06		16.1	30	30	ПАНЧЕВО ГЛАВНА СТАНИЦА	50	С 0.40	

72613	Саста- јање	км пруге	Брзина преко скретница		Службена места	V _{max}	72631	Саста- јање
6	7	1	П 2	С 3	4	5	6	7
14.02		16.1	30	30	ПАНЧЕВО ГЛАВНА СТАНИЦА	50	15.38	
C .08		18.2	40	40	Панчево варош		C .44 .51	
					км 018+743 к: 60	80		
C .32 C 15.14	2608,72600, 72602,72604, 72608,72610, 73600,73602 73604	34.0	40	40	Банатско Ново Село		16.14	
Љ .35		45.9	40	40	Владимиrowaц		Љ .34	
					км 048+650 пп: 30 км 052+470 к: 60			
C .47 C 20.06	2610,40875, 41982,41984 41992,48908, 48910,48914 41986,48900, 48994,48998, 49988,51612, 51614,53622, 53624	53.5	60	40	Алибунар		.45	48908,41986, 48900,48998, 51612,51614, 53622,53624
					км 054+000 ст: 40			
Љ .14		59.0	40	40	Банатски Карловац		Љ .52	
					км 062+622 ск: 40			
Љ .28		70.3	40	40	Уљама		Љ 17.06	
					км 081+700 к: 30			
C 20.47		82.8	30	30	ВРШАЦ		C 17.25	

73600	Саста- јање	км пруге	Брзина преко скретница		Службена места	V _{max}	73602	Саста- јање
6	7	1	П 2	С 3	4	5	6	7
C 10.40	41981,41983 41985,41991, 48901,48905 48995,48999	82.8	30	30	ВРШАЦ	80	C 10.40	41981,41983 41985,41991, 48901,48905 48995,48999
					км 082+374 к: 30			
Љ .57		70.3	40	40	Уљама		Љ .57	
					км 063+487 ск: 40			
C 11.15 C .40	2603	59.0	40	40	Банатски Карловац		C 11.15 C .40	2603
					км 055+200 ст: 40 км 053+831 к: 60			
C .53 C 13.26	2605, 41987,51607, 51611,53611, 53613,53615, 53617,71603	53.5	60	40	Алибунар		C .53 C 13.26	2605, 41987,51607, 51611,53611, 53613,53615, 53617,71603

73600	Саста- јање	км пруге	Брзина преко скретница		Службена места	V _{max}	73602	Саста- јање
6	7	1	П 2	С 3	4	5	6	7
					км 048+750 пл: 30			
13.45		45.9	40	40	Владимиrowaц	80	13.45	
C .58 C 14.41	51617,51619 53621,53623, 53625,72601, 72603,72605, 72609,72611, 72613,73601, 73603,73605	34.0	40	40	Банатско Ново Село		C .58 C 14.41	51617,51619 53621,53623, 53625,72601, 72603,72605, 72609,72611, 72613,73601, 73603,73605
					км 022+700 к: 60			
C 15.01 15.06		18.2	40	40	Панчево варош		C 15.01	
		16.1	30	30	ПАНЧЕВО ГЛАВНА СТАНИЦА	50	15.06	

73601	Саста- јање	км пруге	Брзина преко скретница		Службена места	V _{max}	73603	Саста- јање
6	7	1	П 2	С 3	4	5	6	7
14.02		16.1	30	30	ПАНЧЕВО ГЛАВНА СТАНИЦА	50	14.02	
C .08		18.2	40	40	Панчево варош		C .08	
					км 018+743 к: 60	80		
C .32 C 15.14	2608,72600, 72602,72604, 72608,72610, 73600,73602 73604	34.0	40	40	Банатско Ново Село		C .32 C 15.14	2608,72600, 72602,72604, 72608,72610, 73600,73602 73604
13.35		45.9	40	40	Владимиrowaц		13.35	
					км 048+650 пл: 30 км 052+470 к: 60			
C .47 C 20.06	2610,40875, 41982,41984 41992,48908, 48910,48914 41986,48900, 48994,48998, 49988,51612, 51614,53622, 53624	53.5	60	40	Алибунар		C .47 C 20.06	2610,40875, 41982,41984 41992,48908, 48910,48914 41986,48900, 48994,48998, 49988,51612, 51614,53622, 53624
					км 054+000 см: 40			
13.14		59.0	40	40	Банатски Карловац		13.14	
					км 062+622 ск: 40			
13.28		70.3	40	40	Уљма	80	13.28	
					км 081+700 к: 30			
C 20.47		82.8	30	30	ВРШАЦ	50	20.47	

73604	Саста- јање	км пруге	Брзина преко скретница		Службена места	V _{max}	51612	Саста- јање
6	7	1	П 2	С 3	4	5	6	7
C 10.40	41981,41983 41985,41991, 48901,48905 48995,48999	82.8	30	30	ВРШАЦ	80	C 14.38	
					км 082+374 к: 30			
Љ .57		70.3	40	40	Уљма		Љ .55	
					км 063+487 ск: 40			
C 11.15 C .40	2603	59.0	40	40	Банатски Карловац		15.12	
					км 055+200 ст: 40 км 053+831 к: 60			
C .53 C 13.26	2605, 41987,51607, 51611,53611, 53613,53615, 53617,71603	53.5	60	40	Алибунар		C .25 C 18.00	2607,2609 40874,47999, 48911,51617, 51619,53621, 53623,53625, 53627,53629 53631,53633, 72601,72603, 72605,72609, 72611,72613, 72631,73601, 73603,73605
					км 048+750 пп: 30			
Љ .45		45.9	40	40	Владимировац		Љ .19	
C .58 C 14.41	51617,51619 53621,53623, 53625,72601, 72603,72605, 72609,72611, 72613,73601, 73603,73605	34.0	40	40	Банатско Ново Село		Љ .31	
					км 022+700 к: 60			
C 15.01 15.06		18.2	40	40	Панчево варош	50	C .50	
		16.1	30	30	ПАНЧЕВО ГЛАВНА СТАНИЦА		18.55 (20.35)	

73605	Саста- јање	км пруге	Брзина преко скретница		Службена места	V _{max}	51619	Саста- јање
6	7	1	П 2	С 3	4	5	6	7
14.02		16.1	30	30	ПАНЧЕВО ГЛАВНА СТАНИЦА	50	(12.32) 13.20	
C .08		18.2	40	40	Панчево варош		C .26 .43	2606
					км 018+743 к: 60	80		
C .32 C 15.14	2608,72600, 72602,72604, 72608,72610, 73600,73602 73604	34.0	40	40	Банатско Ново Село		14.06	

73605	Саста- јање	км пруге	Брзина преко скретница		Службена места	V _{max}	51619	Саста- јање
6	7	1	П 2	С 3	4	5	6	7
🔑 15.35		45.9	40	40	Владиминовац	80	🔑 14.26	
					км 048+650 пл: 30 км 052+470 к: 60			
С .47 С 20.06	2610,40875, 41982,41984 41992,48908, 48910,48914 41986,48900, 48994,48998, 49988,51612, 51614,53622, 53624	53.5	60	40	Алибунар		С .38 С 15.30	2608, 48908,41986 48900,48998, 51612,51614, 53622,53624
					км 054+000 ст: 40			
🔑 .14		59.0	40	40	Банатски Карловац		.38	
					км 062+622 ск: 40			
🔑 .28		70.3	40	40	Уљма		🔑 .52	
					км 081+700 к: 30			
С 20.47		82.8	30	30	ВРШАЦ		С 16.11	

73610	Саста- јање	км пруге	Брзина преко скретница		Службена места	V _{max}		Саста- јање
6	7	1	П 2	С 3	4	5	6	7
🔑 10.35		119.1	10	10	БЕЛА ЦРКВА	30		
🔑 .58		107.5		-	Јасеново			
		97.3		-	Потпорањ тов и стај			
С 11.30		87.6			ВРШАЦ			

73611	Саста- јање	км пруге	Брзина преко скретница		Службена места	V _{max}		Саста- јање
6	7	1	П 2	С 3	4	5	6	7
С 08.23		87.6			ВРШАЦ	30		
		97.3		-	Потпорањ тов и стај			
🔑 .57		107.5		-	Јасеново			
🔑 09.20		119.1	10	10	БЕЛА ЦРКВА			

85023	Саста- јање	км пруге	Брзина преко скретница		Службена места	V _{max}	85025	Саста- јање
6	7	1	П 2	С 3	4	5	6	7
С	21.06	82.8	30	30	ВРШАЦ	50	С	17.34
					км 097+110 м: 20			
	.28	98.3 59.4		80	Државна граница км 98+314			.56
С	21.34	56.0	30	30	STAMORA MORAVITA (CFR SA)	80	С	18.02

85024	Саста- јање	км пруге	Брзина преко скретница		Службена места	V _{max}	85026	Саста- јање
6	7	1	П 2	С 3	4	5	6	7
С	16.05	56.0	30	30	STAMORA MORAVITA (CFR SA)	80	С	09.33
	.11	59.4 98.3		80	Државна граница км 98+314			.39
					км 097+280 м: 20 км 083+500 мр: 20	50		
С	16.34	82.8	30	30	ВРШАЦ		С	10.02

85030	Саста- јање	км пруге	Брзина преко скретница		Службена места	V _{max}	85032	Саста- јање
6	7	1	П 2	С 3	4	5	6	7
С	14.54	56.0	30	30	STAMORA MORAVITA (CFR SA)	80	С	08.08
	15.00	59.4 98.3		80	Државна граница км 98+314			.14
					км 097+280 м: 20 км 083+500 мр: 20	50		
С	15.23	45905,45913, 85081,85063 82.8	30	30	ВРШАЦ		С	08.37

85031	Саста- јање	км пруге	Брзина преко скретница		Службена места	V _{max}	85033	Саста- јање
6	7	1	П 2	С 3	4	5	6	7
C	18.06	82.8	30	30	ВРШАЦ	50	C	13.38
					км 097+110 м: 20			
	.28	98.3 59.4		80	Државна граница км 98+314			14.00
C	18.34	56.0	30	30	STAMORA MORAVITA (CFR SA)	80	C	14.06

85036	Саста- јање	км пруге	Брзина преко скретница		Службена места	V _{max}	85042	Саста- јање
6	7	1	П 2	С 3	4	5	6	7
C	21.40	56.0	30	30	STAMORA MORAVITA (CFR SA)	80	C	14.54
	.46	59.4 98.3		80	Државна граница км 98+314			15.00
					км 097+280 м: 20 км 083+500 мр: 20			
C	22.09	82.8	30	30	ВРШАЦ	50	C	15.23

85037	Саста- јање	км пруге	Брзина преко скретница		Службена места	V _{max}	85043	Саста- јање
6	7	1	П 2	С 3	4	5	6	7
C	04.34	82.8	30	30	ВРШАЦ	50	C	20.02
					км 097+110 м: 20			
	.56	98.3 59.4		80	Државна граница км 98+314			.24
C	05.02	56.0	30	30	STAMORA MORAVITA (CFR SA)	80	C	20.30

85046	Саста- јање	км пруге	Брзина преко скретница		Службена места	V _{max}	85048	Саста- јање
6	7	1	П 2	С 3	4	5	6	7
C	14.54	56.0	30	30	STAMORA MORAVITA (CFR SA)	80	C	21.40
	15.00	59.4 98.3		80	Државна граница км 98+314			.46
					км 097+280 м: 20 км 083+500 мр: 20	50		
C	15.23	45905,45913, 85081,85063	82.8	30	30		C	22.09
					ВРШАЦ			

85047	Саста- јање	км пруге	Брзина преко скретница		Службена места	V _{max}	85049	Саста- јање
6	7	1	П 2	С 3	4	5	6	7
C	20.02	45998,85192	82.8	30	30	50	C	20.34
					ВРШАЦ			
					км 097+110 м: 20	50		
	.24	98.3 59.4		80	Државна граница км 98+314			.56
C	20.30		56.0	30	30	80	C	21.02
					STAMORA MORAVITA (CFR SA)			

85050	Саста- јање	км пруге	Брзина преко скретница		Службена места	V _{max}	85062	Саста- јање
6	7	1	П 2	С 3	4	5	6	7
C	21.40	56.0	30	30	STAMORA MORAVITA (CFR SA)	80	C	06.24
	.46	59.4 98.3		80	Државна граница км 98+314			.30
					км 097+280 м: 20 км 083+500 мр: 20	50		
C	22.09		82.8	30	30		C	06.53
					ВРШАЦ			

85051	Саста- јање	км пруге	Брзина преко скретница		Службена места	Vmax	85061	Саста- јање	
6	7	1	П	С	4	5	6	7	
			2	3					
C	04.34	48904,42982 49984,49986 85066,85088, 85158	82.8	30	30	ВРШАЦ	50	C	11.18
					км 097+110 м: 20				
	.56	98.3 59.4		80	Државна граница км 98+314			.40	
C	05.02		56.0	30	30	STAMORA MORAVITA (CFR SA)	80	C	11.46

85063	Саста- јање	км пруге	Брзина преко скретница		Службена места	Vmax	85065	Саста- јање
6	7	1	П 2	С 3	4	5	6	7
C 15.33	41988,41992, 44248,44256, 48994,48996, 85030,85042, 85046,85068	82.8	30	30	ВРШАЦ	50	C 20.34	
					км 097+110 м: 20			
.55		98.3 59.4		80	Државна граница км 98+314			.56
C 16.01		56.0	30	30	STAMORA MORAVITA (CFR SA)	80	C 21.02	

85064	Саста- јање	км пруге	Брзина преко скретница		Службена места	Vmax	85066	Саста- јање
6	7	1	П 2	С 3	4	5	6	7
C 10.07		56.0	30	30	STAMORA MORAVITA (CFR SA)	80	C 03.56	
.13		59.4 98.3		80	Државна граница км 98+314			04.02
					км 097+280 м: 20 км 083+500 мр: 20	50		
C 10.36	44247,45911, 48909,48915 49987,49989, 85101	82.8	30	30	ВРШАЦ		C 04.25	42983,45981, 45983,47983. 48903,85037, 85051,85147, 85221

85067	Саста- јање	км пруге	Брзина преко скретница		Службена места	V _{max}	85069	Саста- јање
6	7	1	П 2	С 3	4	5	6	7
C	13.04	44242	82.8	30	30	ВРШАЦ	C	16.55
					км 097+110 м: 20	50		
	.26		98.3 59.4	80	Државна граница км 98+314			17.17
C	13.32		56.0	30	30	STAMORA MORAVITA (CFR SA)	80	C 17.23

85068	Саста- јање	км пруге	Брзина преко скретница		Службена места	V _{max}	85074	Саста- јање
6	7	1	П 2	С 3	4	5	6	7
C	14.54		56.0	30	30	STAMORA MORAVITA (CFR SA)	80	C 09.33
	15.00		59.4 98.3	80	Државна граница км 98+314			.39
					км 097+280 м: 20 км 083+500 мр: 20	50		
C	15.23	45905,45913, 85081,85063	82.8	30	30	ВРШАЦ	C	10.02

85075	Саста- јање	км пруге	Брзина преко скретница		Службена места	V _{max}	85081	Саста- јање
6	7	1	П 2	С 3	4	5	6	7
C	17.34		82.8	30	30	ВРШАЦ	C	15.33
					км 097+110 м: 20	50		
	.56		98.3 59.4	80	Државна граница км 98+314			.55
C	18.02		56.0	30	30	STAMORA MORAVITA (CFR SA)	80	C 16.01

85087	Саста- јање	км пруге	Брзина преко скретница		Службена места	V _{max}	85089	Саста- јање
6	7	1	П 2	С 3	4	5	6	7
C	16.55	82.8	30	30	ВРШАЦ	50	C	16.55
					км 097+110 м: 20			
	17.17	98.3 59.4		80	Државна граница км 98+314			17.17
C	17.23	56.0	30	30	STAMORA MORAVITA (CFR SA)	80	C	17.23

85088	Саста- јање	км пруге	Брзина преко скретница		Службена места	V _{max}	85090	Саста- јање
6	7	1	П 2	С 3	4	5	6	7
C	03.56	56.0	30	30	STAMORA MORAVITA (CFR SA)	80	C	22.24
	04.02	59.4 98.3		80	Државна граница км 98+314			.30
					км 097+280 м: 20 км 083+500 мр: 20			
C	04.25	42983,45981, 45983,47983, 48903,85037, 85051,85147, 85221 82.8	30	30	ВРШАЦ	50	C	22.53

85091	Саста- јање	км пруге	Брзина преко скретница		Службена места	V _{max}	85101	Саста- јање
6	7	1	П 2	С 3	4	5	6	7
C	03.22	82.8	30	30	ВРШАЦ	50	C	10.46
					км 097+110 м: 20			
	.44	98.3 59.4		80	Државна граница км 98+314			11.08
C	03.50	56.0	30	30	STAMORA MORAVITA (CFR SA)	80	C	11.14

85100	Саста- јање	км пруге	Брзина преко скретница		Службена места	V _{max}	85102	Саста- јање
6	7	1	П 2	С 3	4	5	6	7
C	05.51	56.0	30	30	STAMORA MORAVITA (CFR SA)	80	C	11.53
	.57	59.4 98.3		80	Државна граница км 98+314			.59
					км 097+280 м: 20 км 083+500 мр: 20	50		
C	06.20	82.8	30	30	ВРШАЦ		C	12.22

85103	Саста- јање	км пруге	Брзина преко скретница		Службена места	V _{max}	85107	Саста- јање
6	7	1	П 2	С 3	4	5	6	7
C	13.38	82.8	30	30	ВРШАЦ	50	C	13.38
					км 097+110 м: 20			
	14.00	98.3 59.4		80	Државна граница км 98+314	80		14.00
C	14.06	56.0	30	30	STAMORA MORAVITA (CFR SA)		C	14.06

85106	Саста- јање	км пруге	Брзина преко скретница		Службена места	V _{max}	85108	Саста- јање
6	7	1	П 2	С 3	4	5	6	7
C	05.08	56.0	30	30	STAMORA MORAVITA (CFR SA)	80	C	16.05
	.14	59.4 98.3		80	Државна граница км 98+314			.11
					км 097+280 м: 20 км 083+500 мр: 20	50		
C	05.37	82.8	30	30	ВРШАЦ		C	16.34

85109	Саста- јање	км пруге	Брзина преко скретница		Службена места	V _{max}	85111	Саста- јање
6	7	1	П 2	С 3	4	5	6	7
С 21.06		82.8	30	30	ВРШАЦ	50	С 02.17	34190
					км 097+110 м: 20			
.28		98.3 59.4		80	Државна граница км 98+314		.39	
С 21.34		56.0	30	30	STAMORA MORAVITA (CFR SA)	80	С 02.45	

85110	Саста- јање	км пруге	Брзина преко скретница		Службена места	V _{max}	85112	Саста- јање
6	7	1	П 2	С 3	4	5	6	7
С 09.00		56.0	30	30	STAMORA MORAVITA (CFR SA)	80	С 09.33	
.06		59.4 98.3		80	Државна граница км 98+314		.39	
					км 097+280 м: 20 км 083+500 мр: 20			
С 09.29		82.8	30	30	ВРШАЦ	50	С 10.02	

85113	Саста- јање	км пруге	Брзина преко скретница		Службена места	V _{max}	85121	Саста- јање
6	7	1	П 2	С 3	4	5	6	7
С 17.34		82.8	30	30	ВРШАЦ	50	С 07.34	45900,45910, 48982,48988, 85082,85086, 85170
					км 097+110 м: 20			
.56		98.3 59.4		80	Државна граница км 98+314		.56	
С 18.02		56.0	30	30	STAMORA MORAVITA (CFR SA)	80	С 08.02	

85120	Саста- јање	км пруге	Брзина преко скретница		Службена места	V _{max}	85122	Саста- јање
6	7	1	П 2	С 3	4	5	6	7
C 05.51		56.0	30	30	STAMORA MORAVITA (CFR SA)	80	C 09.33	
.57		59.4 98.3		80	Државна граница км 98+314		.39	
					км 097+280 м: 20 км 083+500 мр: 20	50		
C 06.20		82.8	30	30	ВРШАЦ		C 10.02	

85123	Саста- јање	км пруге	Брзина преко скретница		Службена места	V _{max}	85131	Саста- јање
6	7	1	П 2	С 3	4	5	6	7
C 17.34		82.8	30	30	ВРШАЦ	50	C 20.02	45998,85192
					км 097+110 м: 20			
.56		98.3 59.4		80	Државна граница км 98+314		.24	
C 18.02		56.0	30	30	STAMORA MORAVITA (CFR SA)	80	C 20.30	

85130	Саста- јање	км пруге	Брзина преко скретница		Службена места	V _{max}	85132	Саста- јање
6	7	1	П 2	С 3	4	5	6	7
C 11.53		56.0	30	30	STAMORA MORAVITA (CFR SA)	80	C 05.51	
.59		59.4 98.3		80	Државна граница км 98+314		.57	
					км 097+280 м: 20 км 083+500 мр: 20	50		
C 12.22		82.8	30	30	ВРШАЦ		C 06.20	

85133	Саста- јање	км пруге	Брзина преко скретница		Службена места	V _{max}	85135	Саста- јање
6	7	1	П 2	С 3	4	5	6	7
C	13.04	44242	82.8	30	30 ВРШАЦ	50	C	02.50
					км 097+110 м: 20			
	.26	98.3 59.4		80	Државна граница км 98+314			03.12
C	13.32		56.0	30	30 STAMORA MORAVITA (CFR SA)	80	C	03.18

85134	Саста- јање	км пруге	Брзина преко скретница		Службена места	V _{max}	85140	Саста- јање
6	7	1	П 2	С 3	4	5	6	7
C	22.57		56.0	30	30 STAMORA MORAVITA (CFR SA)	80	C	09.00
	23.03	59.4 98.3		80	Државна граница км 98+314			.06
					км 097+280 м: 20 км 083+500 мр: 20	50		
C	23.26		82.8	30	30 ВРШАЦ		C	09.29

85141	Саста- јање	км пруге	Брзина преко скретница		Службена места	V _{max}	85145	Саста- јање
6	7	1	П 2	С 3	4	5	6	7
C	02.17	34190	82.8	30	30 ВРШАЦ	50	C	03.22
					км 097+110 м: 20			
	.39	98.3 59.4		80	Државна граница км 98+314			.44
C	02.45		56.0	30	30 STAMORA MORAVITA (CFR SA)	80	C	03.50

85144	Саста- јање	км пруге	Брзина преко скретница		Службена места	V _{max}	85146	Саста- јање
6	7	1	П 2	С 3	4	5	6	7
C	22.24	56.0	30	30	STAMORA MORAVITA (CFR SA)	80	C	21.40
	.30	59.4 98.3		80	Државна граница км 98+314			.46
					км 097+280 м: 20 км 083+500 мр: 20	50		
C	22.53	82.8	30	30	ВРШАЦ		C	22.09

85147	Саста- јање	км пруге	Брзина преко скретница		Службена места	Vmax	85151	Саста- јање	
6	7	1	П	С	4	5	6	7	
			2	3					
C	04.34	48904,42982 49984,49986 85066,85088, 85158	82.8	30	30	ВРШАЦ	C	20.34	
					км 097+110 м: 20	50			
	.56	98.3 59.4		80	Државна граница км 98+314			.56	
C	05.02		56.0	30	30	STAMORA MORAVITA (CFR SA)	80	C	21.02

85150	Саста- јање	км пруге	Брзина преко скретница		Службена места	V _{max}	85152	Саста- јање
6	7	1	П 2	С 3	4	5	6	7
C	11.53	56.0	30	30	STAMORA MORAVITA (CFR SA)	80	C	16.05
	.59	59.4 98.3		80	Државна граница км 98+314			.11
					км 097+280 м: 20 км 083+500 мр: 20	50		
C	12.22	82.8	30	30	ВРШАЦ		C	16.34

85153	Саста- јање	км пруге	Брзина преко скретница		Службена места	V _{max}	85155	Саста- јање
6	7	1	П 2	С 3	4	5	6	7
C	21.06	82.8	30	30	ВРШАЦ	50	C	02.50
					км 097+110 м: 20			
	.28	98.3 59.4		80	Државна граница км 98+314			03.12
C	21.34	56.0	30	30	STAMORA MORAVITA (CFR SA)	80	C	03.18

85154	Саста- јање	км пруге	Брзина преко скретница		Службена места	V _{max}	85158	Саста- јање
6	7	1	П 2	С 3	4	5	6	7
C	22.57	56.0	30	30	STAMORA MORAVITA (CFR SA)	80	C	03.56
	23.03	59.4 98.3		80	Државна граница км 98+314			04.02
					км 097+280 м: 20 км 083+500 мр: 20	50		
C	23.26	82.8	30	30	ВРШАЦ		C	04.25 42983,45981, 45983,47983, 48903,85037, 85051,85147, 85221

85159	Саста- јање	км пруге	Брзина преко скретница		Службена места	V _{max}	85171	Саста- јање
6	7	1	П 2	С 3	4	5	6	7
C	16.55	82.8	30	30	ВРШАЦ	50	C	13.04 44242
					км 097+110 м: 20			
	17.17	98.3 59.4		80	Државна граница км 98+314			.26
C	17.23	56.0	30	30	STAMORA MORAVITA (CFR SA)	80	C	13.32

85170	Саста- јање	км пруге	Брзина преко скретница		Службена места	V _{max}	85180	Саста- јање
6	7	1	П 2	С 3	4	5	6	7
C	06.57	56.0	30	30	STAMORA MORAVITA (CFR SA)	80	C	22.24
	07.03	59.4 98.3		80	Државна граница км 98+314			.30
					км 097+280 м: 20 км 083+500 мр: 20	50		
C	07.26	44241,45907, 85121	82.8	30	30		C	22.53
					ВРШАЦ			

85181	Саста- јање	км пруге	Брзина преко скретница		Службена места	V _{max}	85183	Саста- јање
6	7	1	П 2	С 3	4	5	6	7
C	03.22	82.8	30	30	ВРШАЦ	50	C	02.17
					км 097+110 м: 20			34190
	.44	98.3 59.4		80	Државна граница км 98+314			.39
C	03.50	56.0	30	30	STAMORA MORAVITA (CFR SA)	80	C	02.45

85182	Саста- јање	км пруге	Брзина преко скретница		Службена места	V _{max}	85190	Саста- јање
6	7	1	П 2	С 3	4	5	6	7
C	23.30	56.0	30	30	STAMORA MORAVITA (CFR SA)	80	C	10.07
	.36	59.4 98.3		80	Државна граница км 98+314			.13
					км 097+280 м: 20 км 083+500 мр: 20	50		
C	23.59	82.8	30	30	ВРШАЦ		C	10.36
								44247,45911, 48909,48915, 49987,49989, 85101

85191	Саста- јање	км пруге	Брзина преко скретница		Службена места	V _{max}	85193	Саста- јање
6	7	1	П 2	С 3	4	5	6	7
C 11.18		82.8	30	30	ВРШАЦ	50	C 13.38	
					км 097+110 м: 20			
.40		98.3 59.4		80	Државна граница км 98+314		14.00	
C 11.46		56.0	30	30	STAMORA MORAVITA (CFR SA)	80	C 14.06	

85192	Саста- јање	км пруге	Брзина преко скретница		Службена места	V _{max}	85194	Саста- јање
6	7	1	П 2	С 3	4	5	6	7
C 19.23		56.0	30	30	STAMORA MORAVITA (CFR SA)	80	C 10.07	
.29		59.4 98.3		80	Државна граница км 98+314		.13	
					км 097+280 м: 20 км 083+500 мр: 20	50		
C 19.52	48981,48983, 48997,85043, 85047,85083, 85131	82.8	30	30	ВРШАЦ		C 10.36	44247,45911, 48909,48915, 49987,49989, 85101

85195	Саста- јање	км пруге	Брзина преко скретница		Службена места	V _{max}	85201	Саста- јање
6	7	1	П 2	С 3	4	5	6	7
C 11.18		82.8	30	30	ВРШАЦ	50	C 02.17	34190
					км 097+110 м: 20			
.40		98.3 59.4		80	Државна граница км 98+314		.39	
C 11.46		56.0	30	30	STAMORA MORAVITA (CFR SA)	80	C 02.45	

85200	Саста- јање	км пруге	Брзина преко скретница		Службена места	V _{max}	85220	Саста- јање
6	7	1	П 2	С 3	4	5	6	7
C	23.30	56.0	30	30	STAMORA MORAVITA (CFR SA)	80	C	21.40
	.36	59.4 98.3		80	Државна граница км 98+314			.46
					км 097+280 м: 20 км 083+500 мр: 20	50	C	22.09
C	23.59	82.8	30	30	ВРШАЦ			

85221	Саста- јање	км пруге	Брзина преко скретница		Службена места	V _{max}	85223	Саста- јање
6	7	1	П 2	С 3	4	5	6	7
C	04.34	48904,42982 49984,49986 85066,85088, 85158	82.8	30	30	ВРШАЦ	C	13.04
					км 097+110 м: 20	50		
	.56	98.3 59.4		80	Државна граница км 98+314			.26
C	05.02	56.0	30	30	STAMORA MORAVITA (CFR SA)	80	C	13.32

85240	Саста- јање	км пруге	Брзина преко скретница		Службена места	V _{max}	85242	Саста- јање
6	7	1	П 2	С 3	4	5	6	7
C	22.24	56.0	30	30	STAMORA MORAVITA (CFR SA)	80	C	16.05
	.30	59.4 98.3		80	Државна граница км 98+314			.11
					км 097+280 м: 20 км 083+500 мр: 20	50	C	16.34
C	22.53	82.8	30	30	ВРШАЦ			

85241	Саста- јање	км пруге	Брзина преко скретница		Службена места	V _{max}	85243	Саста- јање
6	7	1	П 2	С 3	4	5	6	7
С 03.22		82.8	30	30	ВРШАЦ	50	С 21.06	
					км 097+110 м: 20			
.44		98.3 59.4		80	Државна граница км 98+314		.28	
С 03.50		56.0	30	30	STAMORA MORAVITA (CFR SA)	80	С 21.34	

85244	Саста- јање	км пруге	Брзина преко скретница		Службена места	V _{max}	85250	Саста- јање
6	7	1	П 2	С 3	4	5	6	7
С 09.33		56.0	30	30	STAMORA MORAVITA (CFR SA)	80	С 09.33	
.39		59.4 98.3		80	Државна граница км 98+314		.39	
					км 097+280 м: 20 км 083+500 мр: 20	50		
С 10.02		82.8	30	30	ВРШАЦ		С 10.02	

85245	Саста- јање	км пруге	Брзина преко скретница		Службена места	V _{max}	85251	Саста- јање
6	7	1	П 2	С 3	4	5	6	7
С 17.34		82.8	30	30	ВРШАЦ	50	С 17.34	
					км 097+110 м: 20			
.56		98.3 59.4		80	Државна граница км 98+314		.56	
С 18.02		56.0	30	30	STAMORA MORAVITA (CFR SA)	80	С 18.02	

РЕГИСТАР ВОЗОВА ПО СТРАНАМА 6.1												
Број воза	Страна	Релација	Ре- до- ви- стост	% ко- че- ња	% руч. коч.	Серија вучног возила	Макси- мална маса воза (Q)	Режим рада АС уређаја	Макси- мална дужина воза (L)	Возно особље	Пре- воз- ник ⁽¹⁾	Примедба
1	2	3	4	5	6	7	8	9	10	11	12	13
2600	20	Вршац - Панчево Гл. ст. - Београд Центар - Земун	P	96		ДМВ-711				МВ	СВ	
2601	21	Земун - Београд Центар - Панчево Гл. ст. - Вршац	P	100		ДМВ-711				МВ	СВ	
2602	20	Вршац - Панчево Гл. ст. - Београд Центар - Земун	P	96		ДМВ-711				МВ	СВ	
2603	21	Земун - Београд Центар - Панчево Гл. ст. - Вршац	P	100		ДМВ-711				МВ	СВ	
2604	23	Вршац - Панчево Гл. ст. - Београд Центар - Земун	P	96		ДМВ-711				МВ	СВ	
2605	24	Земун - Београд Центар - Панчево Гл. ст. - Вршац	P	100		ДМВ-711				МВ	СВ	
2606	23	Вршац - Панчево Гл. ст. - Београд Центар-Земун	P	96		ДМВ-711				МВ	СВ	
2607	24	Земун - Београд Центар - Панчево Гл. ст. - Вршац	P	100		ДМВ-711				МВ	СВ	
2608	26	Вршац - Панчево Гл. ст. - Београд Центар - Земун	P	96		ДМВ-711				МВ	СВ	
2609	27	Земун-Београд Центар - Панчево Гл. ст. - Вршац	P	100		ДМВ-711				МВ	СВ	
2610	26	Вршац - Панчево Гл. ст. - Београд Центар - Земун	P	96		ДМВ-711				МВ	СВ	
2611	27	Земун - Београд Центар - Панчево Гл. ст. - Вршац	P	100		ДМВ-711				МВ	СВ	
34190	29	Stamora Moravita - Вршац	Φ	50	7		2300		600			За потребе инфраструктуре
34191	29	Вршац - Stamora Moravita	Φ	50	7		2300		600			За потребе инфраструктуре

1	2	3	4	5	6	7	8	9	10	11	12	13
40874	29	(Sindos) - Прешево - Панчево Гл. ст. - Вршац - Stomora Moravita - (Curtici)	Ф	74	10	661/ Лок. CFR*	1300		530	без	СК	*од Вршца
40875	52	(Curtici) - Stomora Moravita - Вршац - Панчево Гл. ст. - Прешево - (Sindos)	Ф	74	10	Лок. CFR* /661	1300		530	без	СК	*до Вршца
41980	31	(Timisoara) - Stomora Moravita - Вршац - Панчево Гл. ст. - Сремска Митровица	Ф	58	7	Лок.CFR*/ 667+647	1800		550	без	КР	*до Вршца
41981	29	Рума - Панчево Гл. ст. - Вршац - Stomora Moravita -	Ф	61	7	667/ Лок. CFR*	800		550	без	КР	*од Вршца
41982	31	Stomora Moravita- Вршац - Панчево Гл. ст. - Рума	Ф	58	7	Лок.CFR*/ 667+647	2000		550	без	КР	*до Вршца
41983	32	Прахово - Панчево Гл. ст. - Вршац - Stomora Moravita	Ф	61	7	667/ Лок. CFR*	1000		530	без	КР	*од Вршца
41984	30	Stomora Moravita - Вршац - Панчево Гл. ст. - Мала Крсна	Ф	58	7	Лок.CFR*/ 667+647	2000		550	без	КР	*до Вршца
41985	32	Рума - Панчево Гл. ст. - Вршац - Stomora Moravita	Ф	61	7	667/ Лок. CFR*	800		530	без	КР	*од Вршца
41986	33	Stomora Moravita - Вршац - Панчево Гл. ст. - Рума	Ф	58	7	Лок.CFR*/ 667+647	2300		550	без	КР	*до Вршца
41987	34	Сремска Митровица- Вршац- Stomora Moravita	Ф	61	7	645/ Лок. CFR*	800		535	без	SINH	*од Вршца
41988	35	Stomora Moravita - Вршац - Панчево Гл. ст. - Сремска Митровица	Ф	58	5	Лок.CFR*/ 060+060	2300		550	без	RTL	*до Вршца
41990	29	Stomora Moravita - Вршац	Ф	50	5	Лок. CFR	800		600	без	SINH	
41991	34	Сремска Митровица- Вршац- Stomora Moravita	Ф	61	7	060/ Лок. CFR*	700		550		RTL	*од Вршца
41992	35	Stomora Moravita - Вршац - Панчево Гл. ст.	Ф	58	7	Лок.CFR*/ 645+645	2300		535	без	SINH	*до Вршца

1	2	3	4	5	6	7	8	9	10	11	12	13
41993	29	Вршац – Stamora Moravita	Φ	50	7	Лок. CFR*	2300		600	Без	S Rail	
41994	35	Stamora Moravita – Вршац	Φ	50	7	Лок. CFR	2300		600	Без	S Rail	
41995	36	Вршац – Stamora Moravita	Φ	50	7	Лок. CFR	2300		600	Без	GNL	
41996	35	Stamora Moravita – Вршац	Φ	50	7	Лок. CFR	2300		600	Без	GNL	
41997	36	Вршац – Stamora Moravita	Φ	50	7	Лок. CFR	2300		600	Без	GNL	
41998	36	Stamora Moravita – Вршац	Φ	50	7	Лок. CFR	2300		600	Без	GNL	
42980	36	Stamora Moravita – Вршац	Φ	50	7	Лок. CFR	2300		600	Без	KP	
42981	36	Вршац – Stamora Moravita	Φ	50	7	Лок. CFR	2000		600	Без	KP	
42982	37	Stamora Moravita – Вршац	Φ	50	7	Лок. CFR	2300		600	Без	KP	
42983	36	Вршац – Stamora Moravita	Φ	50	7	Лок. CFR	2300		600	Без	KP	
42984	37	Stamora Moravita – Вршац	Φ	50	7	Лок. CFR	2300		600	Без	CK	
42985	37	Вршац – Stamora Moravita	Φ	50	7	Лок. CFR	2300		600	Без	CK	
42986	37	Stamora Moravita – Вршац	Φ	50	7	Лок. CFR	2300		600	Без	KP	
42987	37	Вршац – Stamora Moravita	Φ	50	7	Лок. CFR	2300		600	Без	KP	
42988	37	Stamora Moravita – Вршац	Φ	50	7	Лок. CFR	2300		600	Без	KP	
42989	38	Вршац – Stamora Moravita	Φ	50	7	Лок. CFR	2300		600	Без	KP	
44240	38	Stamora Moravita – Вршац	P	50	7	Лок. CFR	2000		600	Без	CK	② ③ ⑦
44241	38	Вршац – Stamora Moravita	P	50	7	Лок. CFR	2000		600	Без	CK	② ③ ⑦
44242	38	Stamora Moravita – Вршац	P	50	7	Лок. CFR	2000		600	Без	CK	
44243	38	Вршац – Stamora Moravita	P	50	7	Лок. CFR	2000		600	Без	CK	② ③ ④ ⑤ ⑥ ⑦

1	2	3	4	5	6	7	8	9	10	11	12	13
44244	39	Stamora Moravita – Вршац	Ф	50	7	Лок. CFR	2000		600		CK	
44245	38	Вршац – Stamora Moravita	Ф	50	7	Лок. CFR	2000		600		CK	
44246	39	Stamora Moravita – Вршац	Ф	50	7	Лок. CFR	2000		600		CK	
44247	39	Вршац – Stamora Moravita	Ф	50	7	Лок. CFR	2000		600		CK	
44248	39	Stamora Moravita – Вршац	Ф	50	7	Лок. CFR	2000		600		CK	
44249	39	Вршац – Stamora Moravita	Ф	50	7	Лок. CFR	2000		600		CK	
44256	39	Stamora Moravita – Вршац	Ф	50	7	Лок. CFR	2000		600		CK	
44257	40	Вршац – Stamora Moravita	Ф	50	7	Лок. CFR	2000		600		CK	
44258	40	Stamora Moravita – Вршац	Ф	50	7	Лок. CFR	2000		600		CK	
44259	40	Вршац – Stamora Moravita	Ф	50	7	Лок. CFR	2000		600		CK	
45900	40	Stamora Moravita – Вршац	P	50	7	Лок. CFR	2000		600		CK	① ⑤
45901	40	Вршац – Stamora Moravita	P	50	7	Лок. CFR	2000		600		CK	① ⑤
45902	41	Stamora Moravita – Вршац	P	50	7	Лок. CFR	2300		600		CK	
45903	40	Вршац – Stamora Moravita	P	50	7	Лок. CFR	2300		600		CK	
45904	41	Stamora Moravita – Вршац	P	50	7	Лок. CFR	2000		600		CK	① ④ ⑦
45905	41	Вршац – Stamora Moravita	P	50	7	Лок. CFR	2000		600		CK	① ④ ⑦
45906	41	Stamora Moravita – Вршац	Ф	50	7	Лок. CFR	2000		600		CK	
45907	41	Вршац – Stamora Moravita	Ф	50	7	Лок. CFR	2000		600		CK	
45908	41	Stamora Moravita – Вршац	P	50	7	Лок. CFR	2300		600		CK	
45909	42	Вршац – Stamora Moravita	P	50	7	Лок. CFR	2300		600		CK	

1	2	3	4	5	6	7	8	9	10	11	12	13
45910	42	Stamora Moravita – Вршац	Ф	50	7	Лок. CFR	2000		600		CK	
45911	42	Вршац – Stamora Moravita	Ф	50	7	Лок. CFR	2000		600		CK	
45912	42	Stamora Moravita – Вршац	Р	50	7	Лок. CFR	2300		600		CK	② ③ ⑤ ⑥
45913	42	Вршац – Stamora Moravita	Р	50	7	Лок. CFR	2300		600		CK	② ③ ⑤ ⑥
45980	43	Stamora Moravita – Вршац	Ф	50	7	Лок. CFR	2300		600		TA	
45981	42	Вршац – Stamora Moravita	Ф	50	7	Лок. CFR	2300		600		TA	
45982	43	Stamora Moravita – Вршац	Ф	50	7	Лок. CFR	2000		600		ERL	
45983	43	Вршац – Stamora Moravita	Ф	50	7	Лок. CFR	2000		600		ERL	
45984	43	Stamora Moravita - Вршац	Ф	50	7	Лок. CFR	2300		600		SINH	
45985	43	Вршац – Stamora Moravita	Ф	50	7	Лок. CFR	1100		600		SINH	
45986	43	Stamora Moravita - Вршац	Ф	50	7	Лок. CFR	2300		600		SINH	
45987	44	Вршац – Stamora Moravita	Ф	50	7	Лок. CFR	2300		600		SINH	
45988	44	Stamora Moravita - Вршац	Ф	50	7	Лок. CFR	2000		600		SINH	
45989	44	Вршац – Stamora Moravita	Ф	50	7	Лок. CFR	2000		600		SINH	
45994	44	Stamora Moravita - Вршац	Ф	50	7	Лок. CFR	1800		600		RTL	
45995	44	Вршац – Stamora Moravita	Ф	61	7	Лок. CFR	1800		600		RTL	
45996	45	Stamora Moravita – Вршац	Ф	61	7	Лок. CFR	1800		600		RTL	
45997	44	Вршац – Stamora Moravita	Ф	61	7	Лок. CFR	1800		600		RTL	
45998	45	Stamora Moravita - Вршац	Ф	50	7	Лок. CFR	2300		600		KP	
45999	45	Вршац – Stamora Moravita	Ф	50	7	Лок. CFR	2300		600		KP	
47980	45	Stamora Moravita - Вршац	Ф	50	7	Лок. CFR	2200		600		TA	
47981	45	Вршац – Stamora Moravita	Ф	50	7	Лок. CFR	800		600		TA	
47982	45	Stamora Moravita - Вршац	Ф	50	7	Лок. CFR	2300		600		ERL	

1	2	3	4	5	6	7	8	9	10	11	12	13
47983	46	Вршац – Stomora Moravita	Ф	50	7	Лок. CFR	2300		600		ERL	
47984	46	Stomora Moravita - Вршац	Ф	50	7	Лок. CFR	2300		600		PIMK	
47985	46	Вршац – Stomora Moravita	Ф	50	7	Лок. CFR	2300		600		PIMK	
47986	46	Stomora Moravita - Вршац	Ф	50	7	Лок. CFR	2300		600		KP	
47987	46	Вршац – Stomora Moravita	Ф	50	7	Лок. CFR	2300		600		KP	
47988	47	Stomora Moravita - Вршац	Ф	50	7	Лок. CFR	2300		600		PIMK	
47989	46	Вршац – Stomora Moravita	Ф	50	7	Лок. CFR	2300		600		PIMK	
47990	47	Stomora Moravita - Вршац	Ф	50	7	Лок. CFR	2300		600		PIMK	
47991	47	Вршац – Stomora Moravita	Ф	50	7	Лок. CFR	2300		600		PIMK	
47992	47	Stomora Moravita - Вршац	Ф	50	7	Лок. CFR	2300		600		GNL	
47993	47	Вршац – Stomora Moravita	Ф	50	7	Лок. CFR	2300		600		GNL	
47994	47	Stomora Moravita - Вршац	Ф	50	7	Лок. CFR	2300		600		GNL	
47995	48	Вршац – Stomora Moravita	Ф	50	7	Лок. CFR	2300		600		GNL	
47996	48	Stomora Moravita - Вршац	Ф	50	5	Лок. CFR	2300		600		GNL	
47997	48	Вршац – Stomora Moravita	Ф	50	5	Лок. CFR	2300		600		GNL	
47998	48	Stomora Moravita – Вршац – Панчево Гл. ст. – Рума	Ф	58	7	Лок. CFR* 667+667	2300		550	без	KP	*до Вршца
47999	49	Рума – Панчево Гл. ст. – Вршац - Stomora Moravita	Ф	61	7	667/ Лок. CFR*	800		550	без	KP	*до Вршца
48900	48	(Dej Triaj) – Stomora Moravita - Вршац – Панчево Гл. ст.	P	58	7	Лок. CFR/ /661*	1600		500	без	CK	*од Вршца ⑤
48901	49	Панчево Гл. ст. - Вршац - Stomora Moravita – (Dej Triaj)	P	61	7	661*/ Лок. CFR	1600		500	без	CK	*до Вршца ①

1	2	3	4	5	6	7	8	9	10	11	12	13
48902	50	(Car Midia) – Stamora Moravita – Вршац – Панчево Гл. ст. – Оџаци	P	58	10	Лок. CFR* / 645	1600		490	без	SINH	*до Вршца ①/②
48903	51	Оџаци – Панчево Гл. ст.- Вршац – Stamora Moravita – (Car Midia)	P	61	10	645/ Лок. CFR*	1000		490	без	SINH	*од Вршца ⑤
48904	50	Stamora Moravita – Вршац – Панчево Гл. ст.	Φ	58	7	Лок. CFR* / 060	1800		550	без	RTL	*до Вршца
48905	51	Панчево Гл. ст. – Вршац – Stamora Moravita	Φ	61	7	060/ Лок. CFR*	700		550	без	RTL	*од Вршца
48908	52	Stamora Moravita -Вршац – Панчево Гл. ст. – Рума	P	58	7	Лок. CFR* /667+667	2300		530	без	KP	*до Вршца ④/⑤, ⑦/①
48909	53	Рума – Панчево Гл. ст. – Вршац – Stamora Moravita	P	61	12	667/ Лок. CFR*	800		550	без	KP	*од Вршца ③/④, ⑥/⑦
48910	30	Stamora Moravita – Вршац – Панчево Гл. ст.-Ристовац	Φ	58	17	Лок. CFR* / 667+647*	2300		530	без	KP	*до Вршца
48911	53	Ристовац – Панчево Гл. ст. - Вршац -Stamora Moravita	P	61	14	667/ Лок. CFR*	800		530	без	KP	*од Вршца ⑦/①
48912	48	Stamora Moravita - Вршац	Φ	50	7	Лок. CFR	2300		600		KP	
48913	53	Вршац – Stamora Moravita	Φ	50	7	Лок. CFR	2300		600		KP	
48914	54	(Biled) – Stamora Moravita - Вршац - Панчево Гл. ст.	Φ	58	7	Лок. CFR* /661	1600		550	без	CK	*до Вршца
48915	55	Панчево Гл. ст. – Вршац – Stamora Moravita - (Biled)	Φ	61	10	661/ Лок. CFR*	1000		550	без	CK	*од Вршца
48918	55	Stamora Moravita - Вршац	Φ	50	7	Лок. CFR	700		600		RCCS	
48919	53	Вршац – Stamora Moravita	Φ	50	7	Лок. CFR	700		600		RCCS	
48920	55	Stamora Moravita - Вршац	Φ	50	7	Лок. CFR	2200		600		RCCS	
48921	56	Вршац – Stamora Moravita	Φ	50	7	Лок. CFR	2200		600		RCCS	
48980	56	Stamora Moravita – Вршац	Φ	50	7	Лок. CFR	2000		600		CK	

1	2	3	4	5	6	7	8	9	10	11	12	13
48981	56	Вршац – Stomora Moravita	Ф	50	7	Лок. CFR	2000		600		СК	
48982	56	Stomora Moravita – Вршац	Ф	50	7	Лок. CFR	2300		600		СК	
48983	56	Вршац – Stomora Moravita	Ф	50	7	Лок. CFR	2000		600		СК	
48984	57	Stomora Moravita – Вршац	Ф	50	7	Лок. CFR	2000		600		СК	
48985	56	Вршац – Stomora Moravita	Ф	50	7	Лок. CFR	2000		600		СК	
48986	57	Stomora Moravita – Вршац	Ф	50	7	Лок. CFR	2000		600		SINH	
48987	57	Вршац – Stomora Moravita	Ф	50	7	Лок. CFR	2000		600		SINH	
48988	57	Stomora Moravita – Вршац	Ф	50	7	Лок. CFR	2000		600		SINH	
48989	57	Вршац – Stomora Moravita	Ф	50	7	Лок. CFR	2000		600		SINH	
48994	54	Stomora Moravita – Вршац - Панчево Гл. Ст. – Рума – (Зворник Нови)	Ф	61	7	Лок. CFR* / 060	1600		530	Без	RTL	*до Вршца
48995	55	(Зворник Нови) – Рума – Панчево Гл. ст. – Вршац – Stomora Moravita	Ф	61	7	Лок. CFR*	600		530	Без	RTL	*од Вршца
48996	57	Stomora Moravita – Вршац	Ф	50	7	Лок. CFR	2000		600		SINH	
48997	58	Вршац – Stomora Moravita	Ф	50	7	Лок. CFR	2300		600		SINH	
48998	58	Stomora Moravita - Вршац- Панчево Гл.ст.-Сремска Митровица	Ф	58	7	Лок. CFR* 667+667	1600		550	Без	КР	*до Вршца
48999	59	Сремска Митровица-Вршац – Stomora Moravita	Ф	61	7	667*/ Лок. CFR	700		550	Без	КР	*до Вршца
49980	60	Stomora Moravita - Вршац	Ф	50	7	Лок. CFR	2300		600		КР	
49981	58	Вршац – Stomora Moravita	Ф	50	7	Лок. CFR	2300		600		КР	

1	2	3	4	5	6	7	8	9	10	11	12	13
49982	60	Stamora Moravita - Вршац	Ф	58	7	Лок. CFR	1800		600		RTL	
49983	60	Вршац - Stamora Moravita	Ф	61	7	Лок. CFR	700		600		RTL	
49984	60	Stamora Moravita - Вршац	Ф	61	7	Лок. CFR	1800		600		RTL	
49985	60	Вршац – Stamora Moravita	Ф	61	7	Лок. CFR	1800		600		RTL	
49986	58	Stamora Moravita – Вршац – Панчево Гл. ст.	Ф	58	7	Лок. CFR* 060+060	2200		550	без	RTL	*до Вршац
49987	59	Панчево Гл. ст. – Вршац – Stamora Moravita	Ф	61	7	060/ Лок. CFR*	900		550	без	RTL	*од Вршац
49988	33	Stamora Moravita - Вршац - Панчево Гл. ст.	Ф	58	7	Лок. CFR* 667+647	2300		550	без	KP	*до Вршац
49989	61	Панчево Гл. ст. – Вршац – Stamora Moravita	Ф	61	7	667/ Лок. CFR*	800		550	без	KP	*од Вршац
51601	61	Ојаци – Нови Сад ранж – Панчево Гл. ст. – Вршац	Ф	61		645	1100		490	без	SINH	
51602	62	Вршац-Панчево Гл. ст.- Орловат-Нови Сад ранж. – Ојаци	Ф	58		645+645	2000		490	без	SINH	
51603	61	Ојаци – Нови Сад ранж – Панчево Гл. ст. – Вршац	Ф	61		645	800		490	без	SINH	
51604	63	Пожега-Панчево Гл.ст.-Вршац	Ф	61		661	900		520	без	CK	
51606	64	Вршац – Панчево Гл. ст. – Вреоци	Ф	31		661	2200		550	без	CK	Потисак лок. 661 Вршац – Панчево Гл. ст.
51607	63	Вреоци – Панчево Гл. Ст. – Вршац	Ф	61		661	900		550	без	CK	
51608	64	Вршац – Панчево Гл. ст. – Вреоци	Ф	58		661	2000		550	без	CK	Потисак лок. 661 Вршац – Панчево Гл. ст.
51610	62	Вршац- Панчево Гл.ст.- Сремска Митровица	Ф	58		662+662	1700		550	без	GNL	
51611	64	Сремска Митровица- Панчево Гл.ст.- Вршац	Ф	61		662+662	800		550	без	GNL	
51612	88	Вршац- Панчево Гл.ст. - Рума	Ф	58		667	900		550	без	KP	

1	2	3	4	5	6	7	8	9	10	11	12	13
51614	65	Вршац- Панчево Гл.ст. - Рума	Ф	54		667+647	2500		550	без	КР	
51616	66	Вршац- Панчево Гл.ст. -Београд ранж.	Ф	58		2062	1400		550	без	RCCS	
51617	64	Београд ранж. -Панчево Гл.ст.- Вршац	Ф	61		2062	1400		550	без	RCCS	
51618	66	Вршац- Панчево Гл.ст. -Београд ранж.	Ф	58		2062	800		550	без	RCCS	
51619	88	Београд ранж. -Панчево Гл.ст.- Вршац	Ф	61		2062	800		550	без	RCCS	
53600	67	Вршац- Панчево Гл.ст.	Ф	44		667+647	2500		550	без	КР	
53601	66	Панчево Гл. ст. – Вршац	Ф	46		667+647	2300		550	без	КР	
53602	67	Вршац – Панчево Гл. ст.	Ф	44		667+647	2300		550	без	КР	
53603	68	Панчево Гл. ст. – Вршац	Ф	61		645+645	2200		550	без	SINH	
53604	68	Вршац – Панчево Гл. ст.	Ф	58		645+645	2200		550	без	SINH	
53605	68	Панчево Гл. ст. – Вршац	Ф	61		753+753	2200		550	без	ТА	
53606	69	Вршац – Панчево Гл. ст.	Ф	31		664	2200		550	без	СК	потисак лок.661 Вршац – Панчево Гл.ст.
53607	70	Панчево Гл. ст. – Вршац	Ф	34		664	2200		550	без	СК	потисак лок.661 Панчево Гл.ст. - Вршац
53608	68	Вршац – Панчево Гл. ст.	Ф	58		DA060	2000		550	без	ERL	
53609	71	Панчево Гл. ст. – Вршац	Ф	61		DA060	2000		550	без	ERL	у саставу DA060 потисак по потреби
53610	71	Вршац – Панчево Гл. ст.	Ф	58		060+060	2200		550	без	RTL	
53611	72	Панчево Гл. ст. – Вршац	Ф	46		667+647	1800		550	без	КР	
53612	73	Вршац – Панчево Гл. ст.	Ф	44		667+647	1800		550	без	КР	

1	2	3	4	5	6	7	8	9	10	11	12	13
53613	71	Панчево Гл. ст. – Вршац	Ф	61		060+060	2200		550	без	RTL	
53614	71	Вршац – Панчево Гл. ст.	Ф	58		662+662	2300		550	без	GNL	
53615	73	Панчево Гл. ст. – Вршац	Ф	61		662+662	2300		550	без	GNL	
53616	74	Вршац – Панчево Гл. ст.	Р	58		661	1600		550	без	СК	
53617	73	Панчево Гл. ст. – Вршац	Ф	61		645	1698		550	без	PIMK	у саставу лок.645, радна по потреби
53618	74	Вршац – Панчево Гл. ст.	Ф	58		667	1400		550	без	КР	
53619	75	Панчево Гл. ст. – Вршац	Р	61		661	1600		550	без	СК	
53620	75	Вршац – Панчево Гл. ст.	Ф	58		2062	1200		550	без	RCCS	
53621	75	Панчево Гл. ст. – Вршац	Ф	61		667	1400		550	без	КР	
53622	75	Вршац – Панчево Гл. ст.	Ф	58		DA060	1000		550	без	ERL	
53623	76	Панчево Гл. ст. – Вршац	Ф	61		DA060	1000		550	без	ERL	
53624	77	Вршац – Панчево Гл. ст.	Ф	61		645	1000		550	без	SINH	
53625	76	Панчево Гл. ст. – Вршац	Ф	61		645	1000		550	без	SINH	
53626	77	Вршац – Панчево Гл. ст.	Ф	58		2062	1000		550	без	RCCS	
53627	77	Панчево Гл. ст. – Вршац	Ф	61		667	900		550	без	КР	
53628	78	Вршац – Панчево Гл. ст.	Ф	58		667	900		550	без	КР	
53629	77	Панчево Гл. ст. – Вршац	Ф	61		060	700		550	без	RTL	
53630	78	Вршац – Панчево Гл. ст.	Ф	58		753	800		550	без	ТА	
53631	79	Панчево Гл. ст. – Вршац	Ф	31		2062	600		550	без	RCCS	
53632	79	Вршац – Панчево Гл. ст.	Ф	58		645	800		550	без	PIMK	
53633	79	Панчево Гл. ст. – Вршац	Ф	61		667	500		550	без	КР	

1	2	3	4	5	6	7	8	9	10	11	12	13
53634	79	Вршац – Панчево Гл. ст.	Ф	58		060	700		550	Без	RTL	
70601	80	Панчево Гл. ст. – Вршац	Ф	61		661	112		40		CK	
70670	81	Вршац – Панчево Гл. ст.	Ф			661/664					CK	
70671	80	Панчево Гл. ст. – Вршац	Ф			661/664					CK	
70674	81	Вршац – Панчево Гл. ст.	Ф			753					TA	
70675	81	Панчево Гл. ст. – Вршац	Ф			753					TA	
71602	82	Вршац – Панчево Гл. ст.	Ф	58		645	99		40		SINH	
71603	81	Панчево Гл. ст. – Вршац	Ф	61		645	99		40		SINH	
72600	73	Вршац – Панчево Гл. ст.	Ф	44		667/647	72		40		KP	
72601	72	Панчево Гл. ст. – Вршац	Ф	46		667/647	72		40		KP	
72602	82	Вршац – Панчево Гл. ст.	Ф	58		DA060	126		37		ERL	
72603	83	Панчево Гл. ст. – Вршац	Ф	61		DA060	126		37		ERL	
72604	83	Вршац – Панчево Гл. ст.	Ф	58		060	118		40		RTL	
72605	83	Панчево Гл. ст. – Вршац	Ф	61		060	118		40		RTL	
72608	83	Вршац - Панчево Гл. ст.	Ф			2062					RCCS	
72609	84	Панчево Гл. ст. – Вршац	Ф			2062					RCCS	
72610	85	Вршац - Панчево Гл. ст.	Ф	58		645/070	98		40		PIMK	
72611	84	Панчево Гл. ст. – Вршац	Ф	61		645/070	98		40		PIMK	
72613	86	Панчево Гл. ст. – Вршац	Ф	61		060	118		40		RTL	
72630	85	Вршац – Панчево Гл. ст.	Ф	58		662	120		40		GNL	
72631	86	Панчево Гл. ст. – Вршац	Ф	61		662	120		40		GNL	

1	2	3	4	5	6	7	8	9	10	11	12	13
73600	86	Вршац – Панчево Гл. ст.	Ф	58			2000		530			ИЖС
73601	87	Панчево Гл. ст. – Вршац	Ф	61			2000		530			ИЖС
73602	86	Вршац – Панчево Гл. ст.	Ф	58			1800		530			ИЖС
73603	87	Панчево Гл. ст. – Вршац	Ф	61			1800		530			ИЖС
73604	88	Вршац – Панчево Гл.ст.	Ф	58			2500		530			ИЖС
73605	88	Панчево Гл. ст. – Вршац	Ф	61			2500		530			ИЖС
73610	89	Бела Црква – Вршац	Ф	7			1300		530			ИЖС
73611	89	Вршац – Бела Црква	Ф	6			1300		530			ИЖС
85023	90	Вршац – Stamura Moravita	Ф			Лок. CFR					СК	
85024	90	Stamura Moravita – Вршац	Ф			Лок. CFR					СК	
85025	90	Вршац – Stamura Moravita	Ф			Лок. CFR					GNL	
85026	90	Stamura Moravita – Вршац	Ф			Лок. CFR					GNL	
85030	90	Stamura Moravita – Вршац	Ф			Лок. CFR					СК	
85031	91	Вршац – Stamura Moravita	Ф			Лок. CFR					СК	
85032	90	Stamura Moravita – Вршац	Ф			Лок. CFR					СК	
85033	91	Вршац – Stamura Moravita	Ф			Лок. CFR					СК	
85036	91	Stamura Moravita – Вршац	Ф	50	7	Лок. CFR	126		40		ERL	
85037	91	Вршац – Stamura Moravita	Ф	50	7	Лок. CFR	126		40		ERL	
85042	91	Stamura Moravita – Вршац	Ф			Лок. CFR					RTL	
85043	91	Вршац – Stamura Moravita	Ф			Лок. CFR					RTL	
85046	92	Stamura Moravita – Вршац	Ф			Лок. CFR					SINH	
85047	92	Вршац – Stamura Moravita	Ф			Лок. CFR					SINH	
85048	92	Stamura Moravita – Вршац	Ф			Лок. CFR					KP	

1	2	3	4	5	6	7	8	9	10	11	12	13
85049	92	Вршац – Stamora Moravita	Ф			Лок. CFR					КР	
85050	92	Stamora Moravita – Вршац	Ф			Лок. CFR					ЕРЛ	
85051	93	Вршац – Stamora Moravita	Ф			Лок. CFR					ЕРЛ	
85061	93	Вршац – Stamora Moravita	Ф			Лок. CFR					СК	
85062	92	Stamora Moravita – Вршац	Ф			Лок. CFR					СК	
85063	93	Вршац – Stamora Moravita	Ф			Лок. CFR					СК	
85064	93	Stamora Moravita – Вршац	Ф			Лок. CFR					СК	
85065	93	Вршац – Stamora Moravita	Ф			Лок. CFR					КР	
85066	93	Stamora Moravita – Вршац	Ф			Лок. CFR					RTL	
85067	94	Вршац – Stamora Moravita	Ф			Лок. CFR					RTL	
85068	94	Stamora Moravita – Вршац	Ф			Лок. CFR					SINH	
85069	94	Вршац – Stamora Moravita	Ф			Лок. CFR					SINH	
85074	94	Stamora Moravita – Вршац	Ф			Лок. CFR					GNL	
85075	94	Вршац – Stamora Moravita	Ф			Лок. CFR					GNL	
85080	95	Stamora Moravita – Вршац	Ф			Лок. CFR					СК	
85081	94	Вршац – Stamora Moravita	Ф			Лок. CFR					СК	
85082	95	Stamora Moravita – Вршац	Ф			Лок. CFR					СК	
85083	95	Вршац – Stamora Moravita	Ф			Лок. CFR					СК	
85084	95	Stamora Moravita – Вршац	Ф			Лок. CFR					КР	
85085	95	Вршац – Stamora Moravita	Ф			Лок. CFR					КР	
85086	95	Stamora Moravita – Вршац	Ф			Лок. CFR					SINH	
85087	96	Вршац – Stamora Moravita	Ф			Лок. CFR					SINH	
85088	96	Stamora Moravita – Вршац	Ф			Лок. CFR					RTL	
85089	96	Вршац – Stamora Moravita	Ф			Лок. CFR					RTL	

1	2	3	4	5	6	7	8	9	10	11	12	13
85090	96	Stamora Moravita – Вршац	Ф			Лок. CFR					PIMK	
85091	96	Вршац – Stamora Moravita	Ф			Лок. CFR					PIMK	
85100	97	Stamora Moravita – Вршац	Ф			Лок. CFR					CK	
85101	96	Вршац – Stamora Moravita	Ф			Лок. CFR					CK	
85102	97	Stamora Moravita – Вршац	Ф			Лок. CFR					CK	
85103	97	Вршац – Stamora Moravita	Ф			Лок. CFR					CK	
85106	97	Stamora Moravita – Вршац	Ф			Лок. CFR					KP	
85107	97	Вршац – Stamora Moravita	Ф			Лок. CFR					KP	
85108	97	Stamora Moravita – Вршац	Ф			Лок. CFR					SINH	
85109	98	Вршац – Stamora Moravita	Ф			Лок. CFR					SINH	
85110	98	Stamora Moravita – Вршац	Ф			Лок. CFR					RTL	
85111	98	Вршац – Stamora Moravita	Ф			Лок. CFR					RTL	
85112	98	Stamora Moravita – Вршац	Ф			Лок. CFR					TA	
85113	98	Вршац – Stamora Moravita	Ф			Лок. CFR					TA	
85120	99	Stamora Moravita – Вршац	Ф			Лок. CFR					CK	
85121	98	Вршац – Stamora Moravita	Ф			Лок. CFR					CK	
85122	99	Stamora Moravita – Вршац	Ф			Лок. CFR					GNL	
85123	99	Вршац – Stamora Moravita	Ф			Лок. CFR					GNL	
85130	99	Stamora Moravita – Вршац	Ф			Лок. CFR					CK	
85131	99	Вршац – Stamora Moravita	Ф			Лок. CFR					CK	
85132	99	Stamora Moravita – Вршац	Ф			Лок. CFR					SINH	
85133	100	Вршац – Stamora Moravita	Ф			Лок. CFR					SINH	
85134	100	Stamora Moravita – Вршац	Ф			Лок. CFR					KP	
85135	100	Вршац – Stamora Moravita	Ф			Лок. CFR					KP	

1	2	3	4	5	6	7	8	9	10	11	12	13
85140	100	Stamora Moravita – Вршац	Ф			Лок. CFR					RTL	
85141	100	Вршац – Stamora Moravita	Ф			Лок. CFR					RTL	
85144	101	Stamora Moravita – Вршац	Ф			Лок. CFR					PIMK	
85145	100	Вршац – Stamora Moravita	Ф			Лок. CFR					PIMK	
85146	101	Stamora Moravita – Вршац	Ф			Лок. CFR					TA	
85147	101	Вршац – Stamora Moravita	Ф			Лок. CFR					TA	
85150	101	Stamora Moravita – Вршац	Ф			Лок. CFR					CK	
85151	101	Вршац – Stamora Moravita	Ф			Лок. CFR					CK	
85152	101	Stamora Moravita – Вршац	Ф			Лок. CFR					SINH	
85153	102	Вршац – Stamora Moravita	Ф			Лок. CFR					SINH	
85154	102	Stamora Moravita – Вршац	Ф			Лок. CFR					KP	
85155	102	Вршац – Stamora Moravita	Ф			Лок. CFR					KP	
85158	102	Stamora Moravita – Вршац	Ф			Лок. CFR					RTL	
85159	102	Вршац – Stamora Moravita	Ф			Лок. CFR					RTL	
85170	103	Stamora Moravita – Вршац	Ф			Лок. CFR					CK	
85171	102	Вршац – Stamora Moravita	Ф			Лок. CFR					CK	
85180	103	Stamora Moravita – Вршац	Ф			Лок. CFR					KP	
85181	103	Вршац – Stamora Moravita	Ф			Лок. CFR					KP	
85182	103	Stamora Moravita – Вршац	Ф			Лок. CFR					SINH	
85183	103	Вршац – Stamora Moravita	Ф			Лок. CFR					SINH	
85190	103	Stamora Moravita – Вршац	Ф			Лок. CFR					CK	
85191	104	Вршац – Stamora Moravita	Ф			Лок. CFR					CK	
85192	104	Stamora Moravita – Вршац	Ф			Лок. CFR					KP	
85193	104	Вршац – Stamora Moravita	Ф			Лок. CFR					KP	

1	2	3	4	5	6	7	8	9	10	11	12	13
85194	104	Stamora Moravita – Вршац	Φ			Лок. CFR					S Rail	
85195	104	Вршац – Stamora Moravita	Φ			Лок. CFR					S Rail	
85200	105	Stamora Moravita – Вршац	Φ			Лок. CFR					RCCS	
85201	104	Вршац – Stamora Moravita	Φ			Лок. CFR					RCCS	
85220	105	Stamora Moravita – Вршац	Φ	50	7	Лок. CFR	126		40		ERL	
85221	105	Вршац – Stamora Moravita	Φ	50	7	Лок. CFR	126		40		ERL	
85223	105	Вршац – Stamora Moravita	Φ			Лок. CFR					SINH	
85240	105	Stamora Moravita – Вршац	Φ			Лок. CFR					KP	
85241	106	Вршац – Stamora Moravita	Φ			Лок. CFR					KP	
85242	105	Stamora Moravita – Вршац	Φ			Лок. CFR					PIMK	
85243	106	Вршац – Stamora Moravita	Φ			Лок. CFR					PIMK	
85244	106	Stamora Moravita – Вршац	Φ			Лок. CFR					GNL	
85245	106	Вршац – Stamora Moravita	Φ			Лок. CFR					GNL	
85250	106	Stamora Moravita – Вршац	Φ			Лок. CFR					GNL	
85251	106	Вршац – Stamora Moravita	Φ			Лок. CFR					GNL	

1)

CB	- Србијавоз а.д.	RTL	- Rail Transport Logistic doo
CK	- Србија Капро а.д.	GNL	- Global Neologistics doo
KП	- KOMBINOVANI PREVOZ doo	PIMK	- PIMK doo
Десп.	- Despotija d.o.o.	S RAIL	- S RAIL doo
ERL	- Eurorail Logistics doo	OBL	- OBL Logistic doo
ZGOP	- ZGOP doo Novi Sad	ENNA	- ENNA Transport Bgd doo
ATM	- ATM BG doo	SINH	- Sinhron rail d.o.o.
NIS	- Naftna industrija Srbije a.d.	RCCS	- Rail Cargo Carrier – Serbia d.o.o.
TENT	- AD EPS Ogranak TENT	MRAIL	- M-RAIL doo za železnički prevoz robe
TA	- Transagent Operator doo		

[illegible]

[illegible]

[illegible]

[illegible]